

(2) 騒音・振動・悪臭の防止

ア 騒音に係る環境基準

(ア) 騒音に係る環境基準と地域類型指定

地域 類型	時間の区分		類型指定地域（概要）
	昼 間	夜 間	
	(午前 6 時～午後 10 時)	(午後 10 時～午前 6 時)	
A	55 デシベル以下	45 デシベル以下	第 1 種低層住居専用地域、第 2 種低層住居専用地域、第 1 種中高層住居専用地域、第 2 種中高層住居専用地域等
B	55 デシベル以下	45 デシベル以下	第 1 種住居地域、第 2 種住居地域、準住居地域等
C	60 デシベル以下	50 デシベル以下	近隣商業地域、商業地域、準工業地域、工業地域等

各類型をあてはめる地域は、都道府県知事が指定する。（平成 15 年千葉県告示第 278 号）

(イ) 道路に面する地域の騒音に係る環境基準

地域の区分	時間の区分	
	昼 間	夜 間
A 地域のうち 2 車線以上の車線を有する道路に面する地域	60 デシベル以下	55 デシベル以下
B 地域のうち 2 車線以上の車線を有する道路に面する地域及び C 地域のうち車線を有する道路に面する地域	65 デシベル以下	60 デシベル以下

この場合において、幹線交通を担う道路に近接する空間については、上表に関わらず、特例として次表の基準値の欄に掲げるとおりとする。

基 準 値	
昼 間	夜 間
70 デシベル以下	65 デシベル以下
備考：個別の住居等において騒音の影響を受けやすい面の窓を主として閉めた生活が営まれていると認められるときは、屋内へ透過する騒音に係る基準（昼間にあっては 45 デシベル以下、夜間にあっては 40 デシベル以下）によることができる。	

(注 1) 「幹線交通を担う道路」とは、道路法第 3 条に規定する高速自動車国道、一般国道、都道府県道及び市町村道（4 車線以上）のほか、一般自動車道であって都市計画法施行規則第 7 条第 1 項第 1 号に定める自動車専用道路をいう。

(注 2) 「幹線交通を担う道路に近接する空間」とは、2 車線以下の道路では道路端から 15 メートル、2 車線を超える道路では 20 メートルの区域をいう。

イ 騒音規制法の規定に基づく自動車騒音の要請限度

区域の区分	時間の区分		
	昼間	夜間	
a 区域及び b 区域のうち一車線を有する道路に面する区域	65 デシベル	55 デシベル	幹線交通を担う道路に近接する区域については 昼間 75 デシベル 夜間 70 デシベル
a 区域のうち二車線以上の車線を有する道路に面する区域	70 デシベル	65 デシベル	
b 区域のうち二車線以上の車線を有する道路に面する区域及び c 区域のうち車線を有する道路に面する区域	75 デシベル	70 デシベル	

(注) a 区域、b 区域及び c 区域とは、それぞれ各号に掲げる区域として都道府県知事が定めた地域をいう。
（平成 12 年千葉県告示第 263 号）

- 1 a 区域 専ら住居の用に供される区域（区域の概要：住居専用地域等）
- 2 b 区域 主として住居の用に供される地域（区域の概要：住居地域・準住居地域等）
- 3 c 区域 相当数の住居と併せて商業、工業等の用に供される地域（区域の概要：近隣商業地域、商業地域、準工業地域、工業地域等）

ウ 振動規制法の規定に基づく道路交通振動の要請限度

	昼 間	夜 間
第 1 種区域	65 デシベル	60 デシベル
第 2 種区域	70 デシベル	65 デシベル

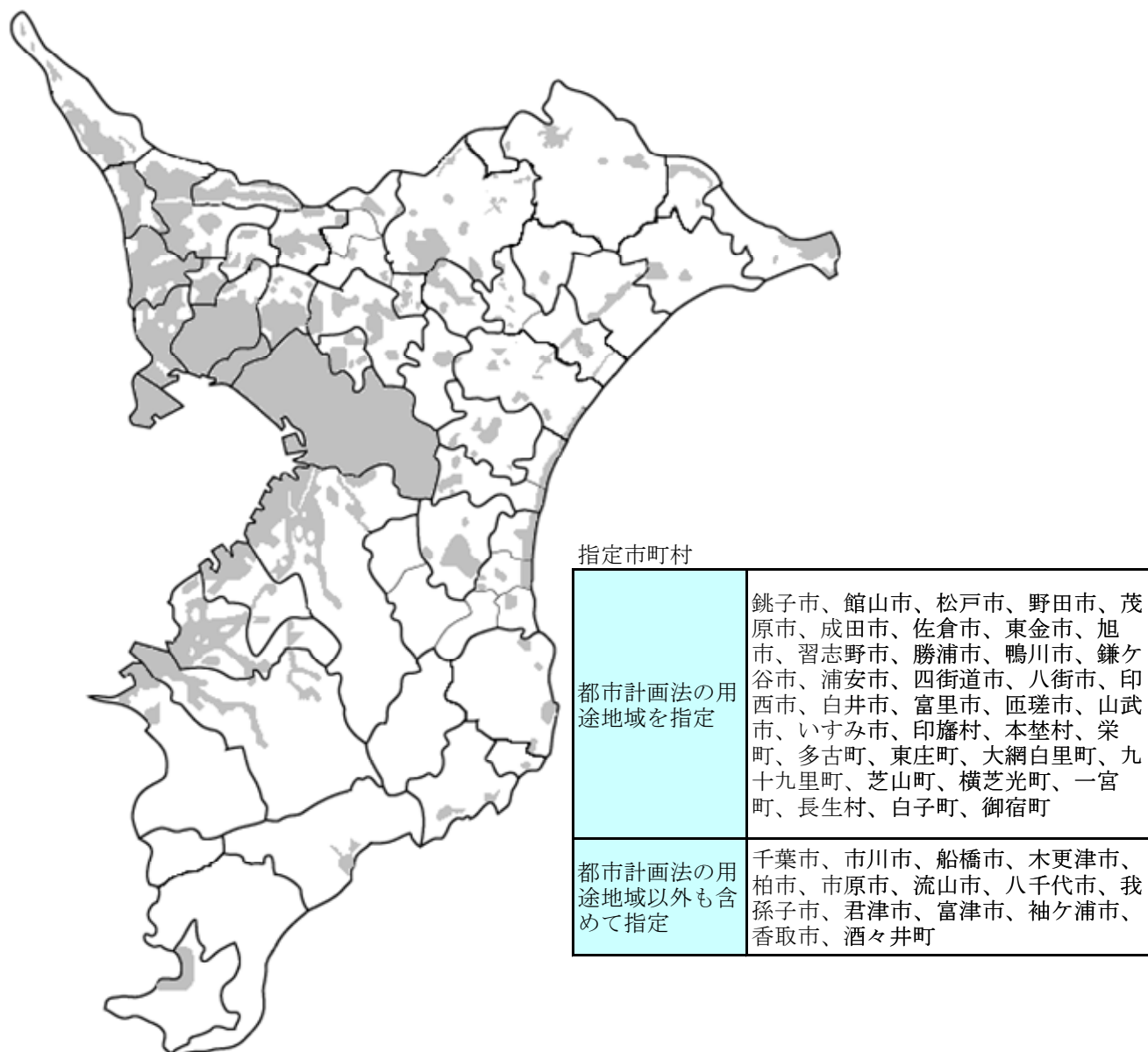
備考

第 1 種区域：良好な住居の環境を保全するため、特に静穏の保持を必要とする区域及び住居の用に供されて、静穏の保持を必要とする区域

第 2 種区域：住居の用に併せて商業、工業等の用に供されている区域であって、その区域内の住居の生活環境を保全するため、振動の発生を防止する必要がある区域及び主として工業等の用に供されている区域であって、その区域内の住居の生活環境を悪化させないため、著しい振動の発生を防止する必要がある区域

エ 騒音規制法に基づく規制

(ア) 騒音規制法に基づく指定地域図



(イ) 騒音規制法に基づく規制基準

時間区分 区域区分	昼間 午前8時から 午後7時まで	朝夕 午前6時から午前8時まで及び 午後7時から午後10時まで	夜間 午後10時から翌朝の 午前6時まで
第1種区域	50 デシベル以下	45 デシベル以下	40 デシベル以下
第2種区域	55 デシベル以下	50 デシベル以下	45 デシベル以下
第3種区域	65 デシベル以下	60 デシベル以下	50 デシベル以下
第4種区域	70 デシベル以下	65 デシベル以下	60 デシベル以下

(注) 1. 区域の区分は各市町村ごとにおおむね次のように定められています。

第1種区域：第1種低層住居専用地域、第2種低層住居専用地域、第1種中高層住居専用地域、第2種中高層住居専用地域

第2種区域：第1種住居地域、第2種住居地域、準住居地域

第3種区域：近隣商業地域、商業地域、準工業地域

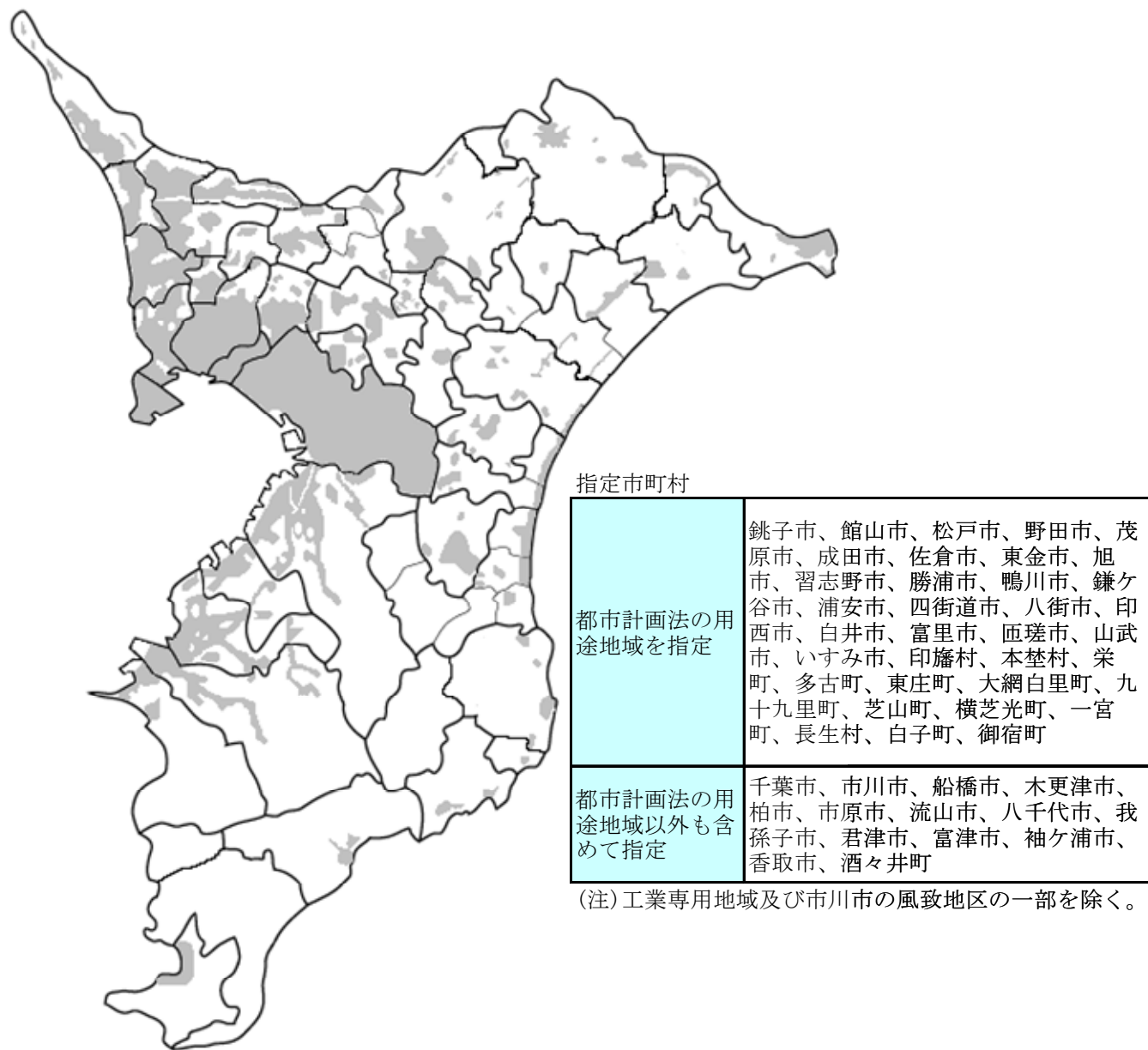
第4種区域：工業地域、工業専用地域

2. 第2種、第3種及び第4種のうち、学校、保健所、病院、診療所（患者の収容施設を有するもの）、図書館及び特別養護老人ホームの敷地の周囲おおむね 50 メートルの区域内における規制基準は、表のそれぞれの基準から 5 デシベル減じた値です。

3. 千葉市・船橋市・柏市は独自に基準を定めています。

オ 振動規制法に基づく規制

(ア) 振動規制法に基づく指定地域図



(イ) 振動規制法に基づく規制基準

区域区分	時間区分	昼間 (午前8時から午後7時まで)	夜間 (午後7時から午前8時まで)
第1種区域		60 デシベル以下	55 デシベル以下
第2種区域		65 デシベル以下	60 デシベル以下

(注) 1. 区域の区分は各市町村ごとにおおむね次のように定められています。

第1種区域：第1種低層住居専用地域、第2種低層住居専用地域、第1種中高層住居専用地域、第2種中高層住居専用地域、第1種住居地域、第2種住居地域及び準住居地域

第2種区域：近隣商業地域、商業地域、準工業地域、工業地域

2. 第1種及び第2種において、学校、保健所、病院、診療所(患者の収容施設を有するもの)、図書館及び特別養護老人ホームの敷地の周囲おおむね50メートルの区域内における規制基準は、表のそれぞれの基準から5デシベル減じた値です。

3. 千葉市・船橋市・柏市は独自に基準を定めています。

カ 自動車騒音調査結果

(ア) 自動車騒音の面的評価(20年度測定分)

路線名	測定地点の住所	環境基準 類型 ※1	車線 数合計	測定年月日 ※2	測定位置(m)			等価騒音 レベル (dB)		測定 実施 主体 ※3	評価区間の住所	評価区間の 延長 (km)	昼間・ 夜間とも 基準値以下 (%)	昼間のみ 基準値以下 (%)	夜間のみ 基準値以下 (%)	昼間・ 夜間とも 基準値超過 (%)
					車道端 からの 距離	道路敷地 境界 からの 距離	地上高さ	騒音								
								昼間	夜間							
国道14号	千葉市花見川区幕張町5丁目	C	5	H21.2.3 ~ 2.4	3.4	0.0	1.2	67	64	2	千葉市花見川区幕張本郷1丁目 ~ 花見川区幕張町5丁目	2.8	100.0	0.0	0.0	0.0
国道16号	千葉市稲毛区園生町	C	4	H21.2.5 ~ 2.6	3.5	0.0	1.2	72	71	2	千葉市稲毛区長沼原町 ~ 稲毛区天台6丁目	3.6	67.9	19.8	0.0	12.3
国道16号(京葉道路)	千葉市若葉区加曽利町	B	8	H21.1.27 ~ 1.28	13.6	0.0	1.2	57	54	2	千葉市若葉区加曽利町 ~ 若葉区加曽利町	0.5	100.0	0.0	0.0	0.0
国道51号	千葉市若葉区若松町	B	2	H21.2.5 ~ 2.6	3.3	0.0	1.2	71	68	2	千葉市若葉区桜木北2丁目 ~ 若葉区若松町	0.8	75.6	24.4	0.0	0.0
国道51号	千葉市若葉区若松町62	B	2	H21.2.5 ~ 2.6	3.2	0.0	1.2	68	68	2	千葉市若葉区若松町 ~ 若葉区若松町	1.9	99.2	0.8	0.0	0.0
国道126号	千葉市中央区都町2丁目	C	2	H21.1.27 ~ 1.28	3.4	0.0	1.2	70	69	2	千葉市若葉区加曽利町 ~ 中央区中央2丁目	2.6	75.0	25.0	0.0	0.0
国道357号	千葉市中央区今井3丁目	B	4	H21.1.27 ~ 1.28	3.4	0.0	1.2	75	75	2	千葉市中央区今井3丁目 ~ 中央区稲荷町3丁目	1.4	84.4	10.1	0.0	5.5
国道357号	千葉市中央区寒川町1丁目	C	4	H21.1.27 ~ 1.28	0.0	0.0	1.2	75	73	2	千葉市中央区稲荷町3丁目 ~ 中央区港町	1.4	66.9	12.4	0.0	20.8
国道357号 東関東自動車道(市川~潮来線)	千葉市美浜区浜田1丁目	B	10	H21.2.3 ~ 2.4	29.6	0.0	1.2	63	59	2	千葉市美浜区浜田2丁目 ~ 美浜区浜田2丁目	0.8	99.3	0.0	0.0	0.7
館山自動車道	千葉市中央区浜野町206	B	4	H21.1.20 ~ 1.21	0.0	0.0	1.2	55	46	2	千葉市中央区浜野町 ~ 中央区浜野町	0.6	100.0	0.0	0.0	0.0
県道14号(千葉茂原線)	千葉市緑区古市場町	B	4	H21.1.20 ~ 1.21	2.6	0.0	1.2	69	66	2	千葉市中央区浜野町 ~ 緑区古市場町	1.0	98.4	1.6	0.0	0.0
県道14号(千葉茂原線)	千葉市中央区浜野町1011	B	2	H21.1.20 ~ 1.21	2.1	0.0	1.2	70	68	2	千葉市中央区浜野町 ~ 中央区浜野町	0.5	97.6	2.4	0.0	0.0
県道14号(千葉茂原線)	千葉市中央区浜野町751	B	2	H21.1.20 ~ 1.21	4.4	0.0	1.2	68	64	2	千葉市中央区浜野町 ~ 中央区浜野町	0.5	100.0	0.0	0.0	0.0
県道14号(千葉茂原線)	千葉市緑区古市場町423	B	4	H21.1.20 ~ 1.21	2.9	0.0	1.2	73	69	2	千葉市緑区古市場町 ~ 緑区古市場町	1.7	74.4	1.3	0.0	24.4
県道20号(千葉大網線)	千葉市中央区仁戸名町	B	2	H21.2.17 ~ 2.18	2.0	0.0	1.2	71	69	2	千葉市中央区長洲2丁目 ~ 緑区鎌取町	6.5	75.8	10.0	0.0	14.2
県道40号(東千葉停車場線)	千葉市中央区要町1-10	C	2	H21.2.3 ~ 2.4	3.5	0.0	1.2	58	55	2	千葉市中央区要町 ~ 中央区院内1丁目	0.4	100.0	0.0	0.0	0.0
県道66号(浜野四街道長沼線)	千葉市中央区浜野町1335	B	2	H21.1.20 ~ 1.21	2.7	0.0	1.2	63	57	2	千葉市中央区浜野町 ~ 中央区生実町	1.6	100.0	0.0	0.0	0.0
県道66号(浜野四街道長沼線)	千葉市中央区生実町1730	A	2	H21.1.20 ~ 1.21	0.0	0.0	1.2	71	65	2	千葉市中央区生実町 ~ 中央区生実町	0.4	87.5	0.0	10.0	2.5
県道66号(浜野四街道長沼線)	千葉市中央区生実町1256	B	4	H21.1.20 ~ 1.21	6.8	0.0	1.2	67	63	2	千葉市中央区生実町 ~ 中央区生実町	1.0	98.5	0.0	0.0	1.5
県道66号(浜野四街道長沼線)	千葉市緑区平山町1392	B	2	H21.2.17 ~ 2.18	3.0	0.0	1.2	69	61	2	千葉市中央区生実町 ~ 若葉区中田町	7.2	99.1	0.4	0.3	0.1
県道66号(浜野四街道長沼線)	千葉市若葉区更科町2073	B	2	H21.2.17 ~ 2.18	3.0	0.0	1.2	67	62	2	千葉市若葉区中田町 ~ 若葉区中田町	7.4	100.0	0.0	0.0	0.0
県道66号(浜野四街道長沼線)	千葉市稲毛区山王町294	C	2	H21.2.5 ~ 2.6	1.7	0.0	1.2	73	71	2	千葉市稲毛区六方町 ~ 稲毛区長沼町	1.9	67.0	18.3	0.0	14.8
県道66号(浜野四街道長沼線)	千葉市稲毛区山王町377	C	2	H21.2.5 ~ 2.6	3.0	0.0	1.2	70	68	2	千葉市稲毛区小深町 ~ 稲毛区六方町	0.9	87.5	11.4	0.0	1.1
県道67号(生実本納線)	千葉市緑区平山町1933	B	2	H21.2.17 ~ 2.18	3.0	0.0	1.2	74	68	2	千葉市緑区平山町 ~ 緑区辺田町	1.1	16.7	0.0	66.7	16.7
県道67号(生実本納線)	千葉市中央区生実町1542	A	2	H21.2.17 ~ 2.18	3.0	0.0	1.2	65	58	2	千葉市中央区生実町 ~ 中央区赤井町	1.7	100.0	0.0	0.0	0.0
県道67号(生実本納線(千葉外房有料道路))	千葉市緑区辺田町	A	2	H21.1.14 ~ 1.15	0.5	0.0	1.2	62	58	2	千葉市緑区鎌取町 ~ 緑区辺田町	0.5	100.0	0.0	0.0	0.0
県道67号(生実本納線(千葉外房有料道路))	千葉市緑区菅田町1丁目	B	4	H21.1.14 ~ 1.15	0.0	0.0	1.2	61	56	2	千葉市緑区辺田町 ~ 緑区高田町	3.7	100.0	0.0	0.0	0.0
県道67号(生実本納線(千葉外房有料道路))	千葉市緑区菅田町389	B	4	H21.1.14 ~ 1.15	13.0	0.0	1.2	63	58	2	千葉市緑区高田町 ~ 緑区高田町	1.3	100.0	0.0	0.0	0.0
県道67号(生実本納線(千葉外房有料道路))	千葉市緑区高田町2296	B	4	H21.1.14 ~ 1.15	11.4	0.0	1.2	53	48	2	千葉市緑区高田町 ~ 緑区高田町	0.4	100.0	0.0	0.0	0.0
県道67号(生実本納線(千葉外房有料道路))	千葉市緑区高田町2296	B	4	H21.1.14 ~ 1.15	9.0	0.0	1.2	62	56	2	千葉市緑区高田町 ~ 緑区菅田町2丁目	0.4	100.0	0.0	0.0	0.0
県道67号(生実本納線(千葉外房有料道路))	千葉市緑区菅田町2丁目15	B	4	H21.1.14 ~ 1.15	0.0	0.0	1.2	54	49	2	千葉市緑区菅田町2丁目 ~ 緑区板倉町	0.4	100.0	0.0	0.0	0.0
県道67号(生実本納線(千葉外房有料道路))	千葉市緑区越智町1895	B	2	H21.1.14 ~ 1.15	0.0	0.0	1.2	61	55	2	千葉市緑区越智町 ~ 緑区越智町	0.2	100.0	0.0	0.0	0.0
県道67号(生実本納線(千葉外房有料道路))	千葉市緑区越智町1452	B	2	H21.1.14 ~ 1.15	11.0	0.0	1.2	55	48	2	千葉市緑区越智町 ~ 緑区越智町	0.3	100.0	0.0	0.0	0.0
県道67号(生実本納線(千葉外房有料道路))	千葉市緑区大野台2丁目5	(B)	2	H21.1.14 ~ 1.15	11.0	0.0	1.2	65	59	2	千葉市緑区越智町 ~ 緑区飯倉町	3.8	100.0	0.0	0.0	0.0
県道69号(長沼船橋線)	千葉市花見川区横橋町	B	2	H21.2.5 ~ 2.6	2.2	0.0	1.2	72	71	2	千葉市稲毛区長沼町 ~ 花見川区横橋町	1.9	61.1	29.9	0.0	9.0
県道72号(穴川天戸線)	千葉市花見川区畑町	B	2	H21.2.5 ~ 2.6	1.5	0.0	1.2	66	61	2	千葉市花見川区宮野木台2丁目 ~ 花見川区畑町	1.0	100.0	0.0	0.0	0.0
県道72号(穴川天戸線)	千葉市稲毛区穴川4丁目11	B	2	H21.2.3 ~ 2.4	3.5	0.0	1.2	67	65	2	千葉市稲毛区穴川4丁目 ~ 稲毛区小仲台4丁目	0.3	100.0	0.0	0.0	0.0
県道128号(日吉菅田停車場線)	千葉市緑区菅田町3丁目24	C	2	H21.1.14 ~ 1.15	0.0	0.0	1.2	67	61	2	千葉市緑区菅田町3丁目 ~ 緑区菅田町2丁目	0.7	100.0	0.0	0.0	0.0
県道217号(本千葉停車場線)	千葉市中央区神明町205	C	4	H21.1.27 ~ 1.28	3.7	0.0	1.2	65	62	2	千葉市中央区本千葉町 ~ 中央区神明町	0.8	100.0	0.0	0.0	0.0
県道218号(蘇我停車場線)	千葉市中央区今井1丁目4	C	4	H21.1.27 ~ 1.28	0.0	0.0	1.2	57	51	2	千葉市中央区今井2丁目 ~ 中央区今井2丁目	0.3	100.0	0.0	0.0	0.0
県道219号(浜野停車場線)	千葉市中央区浜野町666	B	2	H21.1.20 ~ 1.21	1.5	0.0	1.2	64	57	2	千葉市中央区村田町 ~ 中央区浜野町	0.6	99.6	0.4	0.0	0.0
市道塩田町菅田町線	千葉市中央区生実町891	B	4	H21.2.17 ~ 2.18	7.7	0.0	1.2	64	59	2	千葉市中央区生実町 ~ 中央区生実町	0.3	97.3	0.0	2.7	0.0
市道塩田町菅田町線	千葉市緑区おゆみ野1丁目53	A	4	H21.2.17 ~ 2.18	2.0	0.0	1.2	64	58	2	千葉市緑区おゆみ野1丁目 ~ 中央区生実町	1.1	100.0	0.0	0.0	0.0
市道塩田町菅田町線	千葉市緑区おゆみ野4丁目45	A	4	H21.2.17 ~ 2.18	2.1	0.0	1.2	61	55	2	千葉市緑区おゆみ野6丁目 ~ 緑区おゆみ野1丁目	2.1	100.0	0.0	0.0	0.0
市道新港穴川線	千葉市美浜区幸町2丁目19	B	4	H21.2.3 ~ 2.4	5.0	0.0	1.2	60	58	2	千葉市美浜区幸町2丁目 ~ 美浜区幸町2丁目	0.5	100.0	0.0	0.0	0.0
市道新港穴川線	千葉市美浜区新港	C	4	H21.2.3 ~ 2.4	3.5	0.0	1.2	73	70	2	千葉市美浜区新港 ~ 美浜区幸町2丁目	1.9	0.0	0.0	0.0	100.0
市道西千葉駅稲荷町線	千葉市中央区青葉町1268	B	4	H21.1.27 ~ 1.28	4.0	0.0	1.2	70	64	2	千葉市中央区青葉町 ~ 中央区青葉町	0.9	97.1	0.4	0.0	2.5
市道中央赤井町線	千葉市中央区末広3丁目	B	4	H21.1.27 ~ 1.28	3.3	0.0	1.2	69	65	2	千葉市中央区末広1丁目 ~ 中央区南町2丁目	2.0	99.3	0.0	0.0	0.7
市道千草臨海線	千葉市美浜区高浜3丁目	A	4	H21.2.3 ~ 2.4	30.5	0.0	1.2	56	53	2	千葉市美浜区新港 ~ 美浜区磯辺2丁目	2.1	100.0	0.0	0.0	0.0
国道126号	銚子市清川町4丁目9-4	B	2	H20.12.11 ~ 12.12	1.8	0.0	1.2	69	63	1	銚子市唐子町 ~ 春日町	1.8	97.1	0.0	0.8	2.0
国道14号	市川市市川2丁目32-7	C	4	H20.12.16 ~ 12.17	4.1	0.0	1.2	68	67	1	市川市市川3丁目 ~ 新田1丁目	1.3	73.4	26.6	0.0	0.0
国道14号	市川市八幡1丁目15	C	2	H20.10.8 ~ 10.9	2.7	0.5	1.2	70	69	2	市川市新田5丁目 ~ 高石町	2.8	78.7	21.3	0.0	0.1
県道1号(市川松戸線)	市川市国府台2丁目	A	2	H21.1.20 ~ 1.20	5.0	3.4	1.2	68	69	2	市川市国府台2丁目 ~ 国府台5丁目	1.8	73.1	8.7	0.0	18.2
県道6号(市川浦安線)	市川市久貫間2丁目1-1	B	4	H20.12.16 ~ 12.17	2.0	0.0	1.2	69	66	1	市川市末広1丁目 ~ 久貫間2丁目	1.4	74.8	0.9	0.0	24.3
県道6号(市川浦安線)	市川市末広1-1-31	B	4	H21.2.3 ~ 2.3	4.9	2.3	1.2	72	70	2	市川市末広1丁目 ~ 久貫間2丁目	1.4	74.8	0.9	0.0	24.3
県道6号(市川浦安線)	市川市東大和田1丁目	B	2	H20.12.11 ~ 12.12	3.0	0.5	1.2	71	71	2	市川市八幡2丁目 ~ 南八幡2丁目	1.8	80.1	5.5	0.0	14.4
県道6号(市川浦安線)	市川市大和田2丁目4-8	B	2	H20.12.16 ~ 12.17												

路線名	測定地点の住所	環境基準 類型 ※1	車線 数合計	測定年月日 ※2	測定位置(m)			等価騒音 レベル (dB)		測定 実施 主体 ※3	評価区間の住所	評価区間の延長 (km)	昼間・夜間とも 基準値以下 (%)	昼間のみ 基準値以下 (%)	夜間のみ 基準値以下 (%)	昼間・夜間とも 基準値超過 (%)
					車道 端からの	道路敷地境界 からの距離	地上高さ	騒音								
								昼間	夜間							
市道1級25号	松戸市二十世紀が丘梨元町	B	4	H21.1.8 ~ 1.9	5.1	0.6	1.5	67	63	2	松戸市二十世紀が丘中松町 ~ 二十世紀が丘戸山町	0.7	99.7	0.3	0.0	0.0
国道16号	野田市堤根34-4	B	4	H20.12.8 ~ 12.9	2.3	0.0	1.2	73	72	1	野田市横内 ~ 山崎	1.9	80.9	14.8	0.0	4.3
県道3号(つくば野田線)	野田市柳沢244-5	B	2	H20.12.8 ~ 12.9	3.0	1.8	1.2	69	66	1	野田市鶴奉 ~ 鶴奉	0.6	82.6	15.9	0.0	1.5
県道17号(結城野田線)	野田市東宝珠花548	C	2	H20.12.8 ~ 12.9	2.2	1.5	1.2	72	72	1	野田市親野井 ~ 東宝珠花	0.9	45.4	52.6	0.0	2.1
県道17号(結城野田線)	野田市関宿台町2120	B	2	H20.12.8 ~ 12.9	4.9	2.8	1.2	64	59	1	野田市関宿台町 ~ 関宿台町	1.4	100.0	0.0	0.0	0.0
国道128号	茂原市長尾2673	B	4	H20.12.3 ~ 12.4	5.3	0.0	1.2	71	66	1	茂原市小林 ~ 腰当	1.1	96.9	0.0	0.0	3.1
国道128号	茂原市茂原598	C	2	H20.12.3 ~ 12.4	1.5	0.0	1.2	69	61	1	茂原市茂原 ~ 茂原	0.7	100.0	0.0	0.0	0.0
国道51号	成田市花崎町760	B	4	H20.11.26 ~ 11.26	5.9	0.0	1.2	71	70	2	成田市飯田町 ~ 寺台	3.9	44.4	53.5	0.0	2.1
国道408号	成田市土屋726	B	4	H20.11.26 ~ 11.26	3.9	0.0	1.2	71	69	2	成田市寺台 ~ 土屋	1.3	82.4	8.8	0.0	8.8
国道409号	成田市並木町219-89	B	2	H20.12.11 ~ 12.12	2.2	0.0	1.2	70	69	1	成田市並木町 ~ 飯田町	1.3	66.4	31.9	0.0	1.8
県道62号(成田松尾線)	成田市本三里塚153-1	B	2	H20.11.26 ~ 11.26	4.2	0.0	1.2	70	67	2	成田市大清水 ~ 三里塚光ヶ丘	1.4	88.7	5.0	0.0	6.4
市道郷部線	成田市中台5-2	A	4	H20.11.26 ~ 11.26	5.3	0.0	1.2	71	67	2	成田市加良部4丁目 ~ 土屋	2.7	80.1	0.4	0.0	19.4
国道296号	佐倉市井野町60番地	C	2	H21.2.10 ~ 2.11	2.3	0.0	1.2	68	67	2	佐倉市井野 ~ 井野	0.4	90.0	10.0	0.0	0.0
国道296号	佐倉市白銀2丁目	B	2	H21.2.10 ~ 2.11	5.8	0.0	1.2	68	64	2	佐倉市大蛇町 ~ 田町	4.6	98.1	1.9	0.0	0.0
国道126号	東金市台方772	B	4	H20.12.3 ~ 12.4	3.4	0.0	1.2	72	68	1	東金市東新宿 ~ 台方	2.4	76.0	4.9	0.0	19.1
国道14号	習志野市津田沼7丁目3-1	B	2	H20.12.18 ~ 12.19	3.3	1.2	1.2	68	66	1	習志野市谷津2丁目 ~ 津田沼7丁目	0.6	79.7	20.3	0.0	0.0
国道14号	習志野市谷津2-20	B	2	H20.12.3 ~ 12.3	1.0	0.0	1.2	69	68	2	習志野市谷津4丁目 ~ 谷津2丁目	0.8	79.1	20.9	0.0	0.0
国道14号(京葉道路)	習志野市袖ヶ浦6-1	B	4	H21.2.18 ~ 2.18	2.0	0.0	1.2	57	55	2	習志野市谷津3丁目 ~ 袖ヶ浦6丁目	3.6	100.0	0.0	0.0	0.0
国道296号	習志野市谷津5-36	B	4	H21.2.11 ~ 2.11	7.5	0.0	1.2	67	67	2	習志野市谷津6丁目 ~ 谷津5丁目	0.9	78.0	21.6	0.0	0.3
県道57号(千葉鎌ヶ谷松戸線)	習志野市実初4-4	C	2	H21.2.25 ~ 2.25	1.0	0.0	1.2	69	66	2	習志野市実初3丁目 ~ 実初6丁目	1.5	83.0	13.5	0.0	3.5
県道57号(千葉鎌ヶ谷松戸線)	習志野市実初町4丁目984	C	2	H20.12.18 ~ 12.19	3.6	0.0	1.2	66	63	1	習志野市実初3丁目 ~ 実初6丁目	1.5	83.0	13.5	0.0	3.5
県道69号(長沼船橋線)	習志野市大久保4-5-20	B	2	H21.2.4 ~ 2.4	1.0	0.0	1.2	67	65	2	習志野市実初3丁目 ~ 大久保1丁目	1.9	98.7	1.1	0.0	0.3
常磐自動車道	柏市西原2-11-25	B	6	H21.3.17 ~ 3.17	28.0	9.0	1.2	58	52	2	柏市西原3丁目12 ~ 西原2丁目	0.6	100.0	0.0	0.0	0.0
常磐自動車道	柏市伊勢原1-10-8	B	6	H21.3.17 ~ 3.17	28.0	9.0	1.2	57	54	2	柏市伊勢原1丁目5 ~ 伊勢原1丁目2	0.4	100.0	0.0	0.0	0.0
国道6号	柏市明原1-8-22	C	4	H21.3.17 ~ 3.18	5.9	0.0	1.2	72	73	2	柏市新富町1丁目1 ~ 柏	3.1	54.5	36.0	0.0	9.5
国道6号	柏市柏344-1	B	4	H21.1.20 ~ 1.21	8.5	5.7	1.2	70	68	2	柏市柏 ~ 根戸	1.7	66.4	31.4	0.0	2.2
国道16号	柏市大青田1225	(B)	4	H21.3.17 ~ 3.18	2.9	0.0	1.2	74	73	2	柏市大青田 ~ 大青田	1.0	32.0	44.0	0.0	24.0
国道16号	柏市柏1367	B	4	H21.1.20 ~ 1.21	5.3	2.0	1.2	74	73	2	柏市柏 ~ 大島田	4.7	46.3	29.6	0.0	24.2
県道8号(船橋我孫子線)	柏市塚崎1-8-1	B	2	H21.3.17 ~ 3.18	3.6	0.0	1.2	71	71	2	柏市南高柳 ~ 箕輪新田	7.5	51.1	37.8	0.0	11.1
県道261号(松戸柏線)	柏市富里2-2-8	B	2	H21.3.17 ~ 3.18	2.8	0.0	1.2	69	66	2	柏市中新宿1丁目 ~ 富里1丁目1	2.8	92.2	7.8	0.0	0.0
国道16号	市原市八幡海岸通17-2	C	4	H20.11.18 ~ 11.19	12.4	2.5	1.5	70	68	2	市原市八幡海岸通 ~ 白金町4丁目	1.4	100.0	0.0	0.0	0.0
国道297号	市原市藤井1-168	B	2	H20.10.30 ~ 10.31	1.5	1.0	1.5	71	68	2	市原市海士有木 ~ 郡本2丁目	4.5	67.6	19.0	0.0	13.4
国道297号	市原市五所96-1	C	4	H20.10.8 ~ 10.9	6.4	0.4	1.5	71	68	2	市原市市原 ~ 八幡	1.3	79.8	10.7	0.0	9.5
国道297号	市原市馬立363-2	B	2	H21.1.28 ~ 1.29	1.9	0.0	1.2	73	68	1	市原市安久谷 ~ 二日市場	6.4	88.5	0.0	0.0	11.5
県道24号(千葉鴨川線)	市原市島野2111-5	A	2	H21.1.28 ~ 1.29	2.1	0.0	1.2	69	65	1	市原市島野 ~ 白塚	2.2	98.8	0.6	0.0	0.6
県道24号(千葉鴨川線)	市原市迎田129	C	4	H20.9.30 ~ 10.1	4.0	1.5	1.5	70	67	2	市原市姉崎 ~ 迎田	1.7	66.7	32.1	0.0	1.3
国道6号	流山市向小金1-301	B	4	H21.1.13 ~ 1.14	2.0	0.0	1.2	75	74	2	流山市前ヶ崎 ~ 松ヶ丘1丁目	1.6	64.6	17.5	0.0	17.9
県道5号(松戸野田線)	流山市流山2-312	C	2	H21.1.13 ~ 1.14	3.0	0.0	1.2	72	72	2	流山市流山5丁目 ~ 流山2丁目	0.6	65.4	6.8	0.0	27.8
県道5号(松戸野田線)	流山市三輪野山3-1-8	B	4	H21.1.13 ~ 1.14	3.6	0.0	1.2	69	64	2	流山市加2丁目 ~ 大字大群	1.6	89.7	0.0	0.0	10.3
県道5号(松戸野田線)	流山市東深井283-10	B	2	H20.12.8 ~ 12.9	1.1	0.0	1.2	71	68	1	流山市富士見台 ~ 大字東深井	3.4	81.2	0.2	0.0	18.6
県道5号(松戸野田線)	流山市東深井31-4	B	2	H21.1.13 ~ 1.14	1.4	0.0	1.2	72	68	2	流山市富士見台 ~ 大字東深井	3.4	81.2	0.2	0.0	18.6
県道280号(白井流山線)	流山市大字流山965-4	B	2	H21.1.13 ~ 1.14	3.5	0.0	1.2	66	64	2	流山市南流山4丁目 ~ 南流山5丁目	0.5	100.0	0.0	0.0	0.0
国道16号	八千代市島田台887-7	C	4	H20.11.10 ~ 11.11	2.8	0.0	1.2	77	76	2	八千代市島田台 ~ 島田	0.7	6.7	0.0	0.0	93.3
国道296号	八千代市大和田785	C	2	H20.11.18 ~ 11.19	0.0	0.0	1.2	72	73	2	八千代市大和田 ~ 大和田新田	0.8	47.5	48.3	0.0	4.2
県道61号(船橋印西線)	八千代市吉橋1816-9	C	2	H20.12.18 ~ 12.19	2.9	0.0	1.2	70	66	1	八千代市緑が丘2丁目 ~ 吉橋	2.0	100.0	0.0	0.0	0.0
県道262号(幕張八千代線)	八千代市八千代台西8-13-7	B	2	H20.12.15 ~ 12.16	2.3	0.0	1.2	55	52	2	八千代市八千代台西9丁目 ~ 八千代台西7丁目	1.2	100.0	0.0	0.0	0.0
国道6号	我孫子市柴崎827	B	4	H20.12.8 ~ 12.9	2.5	0.0	1.2	78	76	1	我孫子市柴崎 ~ 青山	1.0	45.2	15.9	0.0	38.9
国道6号	我孫子市並木6-13-8	B	4	H20.9.11 ~ 9.11	6.2	6.2	1.5	70	68	2	我孫子市根戸 ~ 並木9丁目	1.6	70.2	17.6	0.0	12.2
国道356号	我孫子市高野山346-5	B	2	H20.6.10 ~ 6.10	2.6	0.2	1.6	69	65	2	我孫子市峠 ~ 根戸	7.9	84.8	13.4	0.0	1.8
県道8号(船橋我孫子線)	我孫子市泉17-33	B	4	H20.7.14 ~ 7.14	5.2	1.1	1.5	69	67	2	我孫子市寿2丁目 ~ 柴崎	1.2	76.6	4.0	0.0	19.4
国道464号	鎌ヶ谷市くぬぎ山5丁目3-16	B	2	H20.12.16 ~ 12.17	0.6	0.0	1.2	70	69	1	鎌ヶ谷市くぬぎ山4丁目 ~ くぬぎ山5丁目	0.6	64.7	35.3	0.0	0.0
県道8号(船橋我孫子線)	鎌ヶ谷市東道野辺7丁目9-87	B	2	H20.12.16 ~ 12.17	1.9	0.0	1.2	71	71	1	鎌ヶ谷市東道野辺7丁目 ~ 東道野辺5丁目	0.8	68.4	21.8	0.0	9.8
国道410号	君津市宿原	B	2	H20.12.3 ~ 12.4	3.3	0.0	1.2	69	61	2	君津市豊英 ~ 大岩	9.0	100.0	0.0	0.0	0.0
国道410号	君津市青柳	B	2	H20.12.3 ~ 12.4	2.5	0.0	1.2	69	62	2	君津市久留里 市場 ~ 末吉	4.4	99.6	0.0	0.4	0.0
国道16号	富津市大堀79	C	2	H20.12.4 ~ 12.5	1.0	1.0	1.0	66	58	2	富津市大堀 ~ 大堀	1.4	100.0	0.0	0.0	0.0
県道157号(大貫育堀線)	富津市千種新田60-1	A	2	H21.1.26 ~ 1.27	0.8	0.0	1.2	68	62	1	富津市千種新田 ~ 西大和田	0.9	100.0	0.0	0.0	0.0
県道158号(君津育堀線)	富津市西川1,567	(B)	2	H21.3.4 ~ 3.5	1.0	1.0	1.0	65	56	2	富津市下飯野 ~ 西川	1.8	100.0	0.0	0.0	0.0
国道357号	浦安市東野1-8	B	4	H20.12.4 ~ 12.5	4.9	0.0	1.2	73	71	2	浦安市富岡1丁目 ~ 弁天1丁目	0.9	72.2	7.4	0.0	20.4
国道357号	浦安市弁天4-21	B	4	H20.12.4 ~ 12.5	7.8	0.0	1.2	73	7							

(イ) 自動車騒音要請限度調査結果

道 路 名	測 定 場 所	区域の 区分	測定年月日	車線 数	近接 空間 ※	測定位置 (m)			等価騒音レベル (dB)		要請限度 判定
						車道端か らの距離	境界から の距離	道路敷地 地上高さ			
									昼間	夜間	
県道 20 号 (千葉大網線)	千葉市中央区仁戸名町 35-19	c	H20. 9. 16～ H20. 9. 19	2	1	3	0.5	1.2	68	64.0	○
県道 1 号 (市川松戸線)	市川市国府台 2 丁目	a	H21. 1. 20～ H21. 1. 26	2	1	5	3.4	1.2	68	69	○
県道 6 号 (市川浦安線)	市川市末広 1 丁目	b	H21. 2. 3～ H21. 2. 5	4	1	4.9	2.3	1.2	72	69	○
国道 14 号	船橋市宮本 2-15-5	c	H20. 7. 8～ H20. 7. 10	2	1	2.1	0	1.2	68	67	○
国道 16 号	船橋市小室町地先	a	H20. 5. 14～ H20. 5. 16	4	1	9.5	0	1.2	67	66	○
国道 296 号	船橋市滝台 1-1-20	b	H21. 1. 6～ H21. 1. 8	2	1	2.4	0	1.2	68	67	○
国道 296 号	船橋市東船橋市 5-7	b	H20. 11. 12～ H20. 11. 14	4	1	10	0	1.2	69	68	○
国道 357 号	船橋市日の出 1-16	c	H20. 8. 5～ H20. 8. 7	4	1	4.9	0	1.2	66	65	○
県道 8 号 (船橋我孫子線)	船橋市金杉町 833-1	b	H21. 2. 17～ H21. 2. 19	2	1	1.5	0	1.2	70	70	○
県道 59 号 (市川印西線)	船橋市藤原 1-4	b	H20. 10. 7～ H20. 10. 9	2	1	1.6	0	1.2	70	70	○
県道 180 号 (松戸原木線)	船橋市古作 2-1	b	H20. 6. 10～ H20. 6. 13	2	1	3.5	0	1.2	72	71	×
国道 16 号	木更津市請西 1-5-14	b	H21. 2. 24～ H21. 2. 26	4	1	3.3	0	1.8	73	69	○
国道 127 号	木更津市桜井 331	b	H21. 2. 17～ H21. 2. 19	5	1	2.6	1.0	1.8	75	70	○
国道 410 号	木更津市茅野 239-7	b	H21. 2. 3～ H21. 2. 5	2	1	0.9	0.5	1.2	70	64	○
市道 133 号	木更津市畑沢 1053-12	a	H21. 1. 27～ H21. 1. 29	2	1	1.6	1.6	3.5	68	64	○
国道 6 号	松戸市松戸	b	H20. 12. 16 ～ H20. 12. 19	4	1	3.3	0.3	1.5	73	74	×
国道 6 号	松戸市上本郷	c	H20. 12. 9～ H20. 12. 12	4	1	2.0	0	1.5	77	76	×
国道 6 号	松戸市二ツ木	b	H21. 1. 13～ H21. 1. 16	4	1	2.3	0.3	1.5	75	74	×
県道 1 号 (市川松戸線)	松戸市上矢切	b	H20. 12. 16～ H20. 12. 19	2	1	3.5	0	1.5	70	67	○
国道 51 号	成田市花崎町 760	b	H20. 11. 26～ H20. 11. 28	4	1	5.9	0	1.2	71	70	○
国道 408 号	成田市土屋 726	b	H20. 11. 26～ H20. 11. 28	4	1	3.9	0	1.2	72	70	○
県道 62 号 (成田松尾線)	成田市三里塚 153-1	b	H20. 11. 26～ H20. 11. 28	2	1	4.2	0	1.2	70	68	○
市道郷部線	成田市中台 5-2	a	H20. 11. 26～ H20. 11. 28	4	1	5.3	0	1.2	71	67	○
国道 296 号	佐倉市井野町 60 番地	c	H21. 2. 10～ H21. 2. 13	2	1	2.3	0.0	1.2	68	67	○
国道 296 号	佐倉市白銀 2 丁目	b	H21. 2. 10～ H21. 2. 13	2	1	5.8	0.0	1.2	68	66	○
市道Ⅰ－7 号	佐倉市新臼井田 25 番地 15	b	H21. 2. 10～ H21. 2. 13	2	0	0.9	-2.4	1.2	71	70	○
船橋都計 3.1.3 東関東自動車道路 国道 357 号線	習志野市谷津 3-30	b	H20. 12. 2 ～ H20. 12. 4	2 6 4	0	54	40	1.2	55	53	○
東関東自動車道路 国道 357 号線	習志野市谷津 3-25	a	H20. 12. 2～ H20. 12. 4	6 4	0	440	430	1.2	54	51	○
東関東自動車道路 国道 357 号線	習志野市秋津 5-20	a	H20. 11. 18～ H20. 11. 20	6 4	0	100	90	1.2	57	51	○
東関東自動車道路 国道 357 号線	習志野市秋津 4-20	a	H20. 11. 18～ H20. 11. 20	6 4	0	100	90	1.2	55	51	○
東関東自動車道路 国道 357 号線	習志野市香澄 5-16	a	H20. 11. 11～ H20. 11. 13	6 4	0	108	88	1.2	61	56	○
国道 14 号	習志野市谷津 2-20	b	H21. 2. 10～ H21. 2. 12	2	1	1.0	0	1.2	70	69	○
国道 296 号	習志野市谷津 5-36	b	H21. 2. 10～ H21. 2. 12	4	1	7.5	0	1.2	67	67	○
県道 69 号 (長沼船橋線)	習志野市大久保 4-5-20	b	H21. 2. 3～ H21. 2. 5	2	1	1.0	0	1.2	68	66	○

道 路 名	測 定 場 所	区域の 区分	測定年月日	車 線 数	近 接 空 間 ※	測定位置 (m)			等価騒音レベル (d B)		要請限 度判定	
						ら の 距 離	車 道 端 か ら の 距 離	境 界 か ら の 距 離	道 路 敷 地 上 高 さ	昼間		夜間
京葉道路	習志野市袖ヶ浦 6-1	b	H21. 2. 17～ H21. 2. 19	4	1	2.0	0	1.2	58	56	○	
都計 3. 3. 2	習志野市秋津 4-20	b	H20. 11. 18～ H20. 11. 20	4	1	3.5	0	1.2	67	61	○	
都計 3. 3. 3	習志野市秋津 3-5	b	H20. 11. 11～ H20. 11. 13	4	1	3.5	0	1.2	65	60	○	
都計 3. 4. 12	習志野市東習志野 6-18	c	H21. 2. 24～ H21. 2. 26	2	1	4.0	0	1.2	70	65	○	
県道 15 号 (千葉船橋海浜線)	習志野市芝園 2-1	c	H21. 1. 20～ H21. 1. 22	4	1	14.4	0	1.2	63	60	○	
県道 57 号(千葉鎌ヶ谷松戸線)	習志野市実籾 4-4	c	H21. 2. 24～ H21. 2. 26	2	1	1.0	0	1.2	69	67	○	
県道 57 号(千葉鎌ヶ谷松戸線)	習志野市実籾本郷 3	—	H21. 3. 11～ H21. 3. 13	2	1	1.0	0	1.2	71	71	—	
市道 0 0－0 1 1	習志野市本大久保 2-4	a	H20. 11. 11～ H20. 11. 13	2	1	4.0	1.0	1.2	66	62	○	
常磐自動車道	柏市西原 2-11-25	b	H21. 1. 20～ H21. 1. 22	6	1	24	24	1.2	57	52	○	
常磐自動車道	柏市伊勢原 1-10-8	b	H21. 1. 20～ H21. 1. 22	6	1	24	24	1.2	56	52	○	
国道 6 号	柏市柏 344-1	b	H21. 1. 20～ H21. 1. 22	4	1	7.7	5.7	1.2	71	71	×	
国道 16 号	柏市柏 1367	b	H21. 1. 20～ H21. 1. 22	4	1	4.5	2	1.2	75	75	×	
国道 16 号	市原市八幡海岸通 17-2	c	H20. 11. 18～ H20. 11. 21	4	1	12.4	2.5	1.5	70	68	○	
国道 297 号	市原市藤井 1-168	b	H20. 10. 28～ H20. 10. 31	2	1	1.5	1.0	1.5	71	68	○	
国道 297 号	市原市五所 96-1	c	H20. 10. 7～ H20. 10. 10	4	1	6.4	0.4	1.5	71	68	○	
県道 24 号 (千葉鴨川線)	市原市迎田 129	c	H20. 9. 30～ H20. 10. 3	4	1	4.0	1.5	1.5	70	67	○	
国道 6 号線	流山市向小金 1-301	b	H21. 1. 13～ H21. 1. 16	4	1	2	0	1.2	75	74	×	
県道 5 号 (松戸野田線)	流山市流山 2 丁目 312	c	H21. 1. 13～ H21. 1. 16	2	1	3	0	1.2	72	72	○	
県道 5 号 (松戸野田線)	流山市三輪野山 3 丁目 1-8	b	H21. 1. 13～ H21. 1. 16	4	1	3.6	0	1.2	69	64	○	
県道 5 号 (松戸野田線)	流山市東深井 31-4	b	H21. 1. 13～ H21. 1. 16	2	1	1.4	0	1.2	71	68	○	
県道 280 号 (白井流山線)	流山市大字流山 965-4	b	H21. 1. 13～ H21. 1. 16	2	1	3.5	0	1.2	66	64	○	
市道 102 号線	流山市西初石 4－1 4 1 1－2	a	H21. 1. 13～ H21. 1. 16	2	1	3.5	0	1.2	69	63	○	
国道 16 号	八千代市島田台 887-7	c	H20. 11. 10～ H20. 11. 13	4	1	2.8	0	1.2	77	76	×	
国道 296 号	八千代市大和田 785	c	H20. 11. 18～ H20. 11. 21	2	1	0	0	1.2	72	72	×	
県道 262 号(幕張八千代線)	八千代市八千代台西 8-13-15	b	H20. 12. 15～ H20. 12. 16	2	1	2.3	0	1.2	55	52	○	
国道 356 号	我孫子市高野山 346-5	b	H20. 6. 5～ H20. 6. 11	2	1	2.6	0.2	1.6	69	65	○	
県道 8 号 (船橋我孫子線)	我孫子市泉 17-33	b	H20. 7. 9～ H20. 7. 15	4	1	5.2	1.1	1.5	69	67	○	
市道 00-022 号 (ふれあい道路)	我孫子市若松 139-3	b	H20. 9. 2～ H20. 9. 8	2	1	4.9	1.6	1.5	68	64	○	
国道 6 号	我孫子市並木 6 丁目 13-8	b	H20. 9. 11～ H20. 9. 17	4	1	6.2	6.2	1.5	70	68	○	
県道 92 号(君津鴨川線)	君津市内箕輪 1-1 地先	a	H20. 5. 20～ H20. 5. 26	2	1	4	0	1.5	69	64	○	
県道 160 号 (加茂木更津線)	君津市末吉 437 地先	b	H20. 5. 28～ H20. 6. 3	2	1	3	0	1.5	75	65	○	
県道 164 号(荻作君津線)	君津市三直 587 地先	b	H20. 5. 20～ H20. 5. 26	2	1	2	0	1.5	71	66	○	
国道 16 号	富津市大堀 79	c	H20. 12. 4～ H20. 12. 11	2	1	1.0	1	1	66	59	○	
国道 357 号 首都高速湾岸線	浦安市東野 1-8	b	H20. 12. 5～ H20. 12. 7	4 6	1	4.9	0	1.2	73	71	×	
国道 357 号 首都高速湾岸線	浦安市弁天 4-21	b	H20. 12. 5～ H20. 12. 7	4 6	1	7.8	0	1.2	72	70	○	
県道 6 号 (市川浦安線)	浦安市北栄 2-15	b	H20. 12. 5～ H20. 12. 7	4	1	3	0	1.2	69	67	○	

道 路 名	測 定 場 所	区域の区分	測定年月日	車線数	近接空間※	測定位置 (m)			等価騒音レベル (d B)		要請限度判定
						車道端からの距離	境界からの距離	道路敷地地上高さ	昼間	夜間	
県道 242 号 (浦安停車場線)	浦安市北栄 3-27	b	H20. 12. 5～ H20. 12. 7	4	1	5.3	0	1.2	71	69	○
県道 276 号 (西浦安停車場線)	浦安市美浜 1-8	c	H20. 12. 5～ H20. 12. 7	6	1	9.5	0	1.2	64	60	○
市道 2 号	浦安市富士見 1-10	b	H20. 12. 5～ H20. 12. 7	4	1	6.2	0	1.2	66	63	○
市道 5 号	浦安市今川 4-12	b	H20. 12. 5～ H20. 12. 7	4	1	4.0	0	1.2	67	65	○
市道 6 号	浦安市舞浜 2-46	b	H20. 12. 5～ H20. 12. 7	6	1	4.0	0	1.2	66	62	○
市道 6 号	浦安市舞浜 3-19	b	H20. 12. 5～ H20. 12. 7	6	1	3.6	0	1.2	61	58	○
市道 9 号	浦安市日の出 4-1	c	H20. 12. 5～ H20. 12. 7	4	1	11.6	0	1.2	58	52	○
国道 16 号	袖ヶ浦市神納 1146-1	b	H20. 11. 14～ H20. 11. 20	4	1	3.0	0.9	1.2	76	72	×
国道 409 号	袖ヶ浦市横田 2661	c	H20. 10. 20～ H20. 10. 28	2	0	1.0	0.5	1.2	71	64	○
県道 24 号 (千葉鴨川線)	袖ヶ浦市野里 1503	-	H20. 10. 10～ H20. 10. 16	2	0	1.5	0.6	1.2	72	66	-
県道 87 号 (袖ヶ浦中島木更津線)	袖ヶ浦市坂戸市場 1334	b	H20. 11. 6～ H20. 11. 12	2	0	1.0	0.2	1.2	68	63	○

(備考) ※近接空間コード 1 : 測定地点が道路の近接空間に位置する 0 : 測定地点が道路の近接空間に位置しない

(ウ) その他の自動車騒音調査

路線名	測定地点の住所	環境基準類型	車線数合計	測定年月日	測定位置 (m)			等価騒音レベル (d B)	
					車道端からの距離	道路敷地境界からの距離	地上高さ	昼間	夜間
市道 0117 号線	市川市南八幡 2 丁目	B	4	H20. 7. 1～H20. 7. 1	3.8	0.5	1.2	69	67
市道 133 号	木更津市畑沢 1053-12	A	2	H21. 1. 28～H21. 1. 28	3.2	1.6	3.5	67	63
市道 I - 7 号	佐倉市新臼井田 25 番地 15	B	2	H21. 2. 10 ～H21. 2. 11	0.9	-2.4	1.2	71	69
船橋都計 3.1.3 東関東自動車道路 国道 357 号	習志野市谷津 3-30	A	12	H20. 12. 3～H20. 12. 3	54	40	1.2	54	53
東関東自動車道路	習志野市谷津 3-25	A	6	H20. 12. 3～H20. 12. 3	440	430	1.2	54	50
東関東自動車道路	習志野市秋津 5-20	A	6	H20. 11. 19～H20. 11. 19	100	90	1.2	59	53
東関東自動車道路	習志野市秋津 4-20	A	6	H20. 11. 19～H20. 11. 19	100	90	1.2	55	51
東関東自動車道路	習志野市香澄 5-16	A	6	H20. 11. 12～H20. 11. 12	108	88	1.2	60	57
県道 57 号 (千葉鎌ヶ谷松戸線)	習志野市実籾本郷 3	-	2	H21. 3. 12～H21. 3. 12	1	0	1.2	71	71
都計 3.3.2	習志野市秋津 4-20	B	4	H20. 11. 19～H20. 11. 19	3.5	0	1.2	67	61
都計 3.3.3	習志野市秋津 3-5	B	4	H20. 11. 12～H20. 11. 12	3.5	0	1.2	65	61
都計 3.4.12	習志野市東習志野 6-18-4	C	2	H21. 2. 25～H21. 2. 25	4	0	1.2	70	65
市道 00-011	習志野市本大久保 2-4	A	2	H20. 11. 12～H20. 11. 12	4	1	1.2	66	62
市道 102 号線	流山市西初石 4-1411-2	A	2	H21. 1. 13～H21. 1. 14	3.5	0	1.2	68	63
市道 00-022 号	我孫子市若松 139-3	B	2	H20. 9. 4～H20. 9. 4	4.9	1.6	1.5	68	64
国道 127 号	富津市佐貫 156 付近	-	2	H21. 2. 19～H21. 2. 19	1	1	1	71	-
国道 127 号	富津市金谷 2096 付近	-	2	H20. 11. 20～H20. 11. 21	1	1	1	69	59
館山自動車道	富津市花香谷地先	-	4	H20. 8. 5～H20. 8. 5	1	-22	1	67	55
県道 24 号 (千葉鴨川線)	袖ヶ浦市野里 1503	-	2	H20. 10. 15～H20. 10. 16	1.5	0.6	1.2	72	66

(備考) 測定実施主体は測定地点の住所が所在する市

キ 道路振動実態調査結果

道 路 名	測 定 場 所	区域の 区分	測定年月日	車線 数	道路 構造 ※	測定位置 (m)		振動レベル 80%レンジの上端値		要請限度 判定
						車道端 からの 距離	道路敷地 境界から の距離	昼間	夜間	
国道14号	千葉市花見川区幕張町5丁目	2	H21.2.3～2.4	5	1	5	0	48	45	○
国道16号	千葉市稲毛区園生町	2	H21.2.5～2.6	4	1	4.1	0	52	50	○
国道16号バイパス 京葉道路	千葉市若葉区加曾利町	1	H21.1.27～1.28	4 4	4 4	14.1	0	45	42	○
国道51号	千葉市若葉区若松町	1	H21.2.5～2.6	4	1	7	0	50	48	○
国道126号線	千葉市中央区都町2丁目	2	H21.1.27～1.28	2	1	5.5	0	40	35	○
国道126号線	千葉市稲毛区轟町4丁目6～17	2	H20.5.26～5.27	4	1	2.2	0	54.8	51.9	○
国道357号線	千葉市中央区今井3丁目	1	H21.1.27～1.28	4	1	4	0	46	43	○
国道357号線 東関東自動車道 市道浜田1号線	千葉市美浜区浜田1丁目	1	H21.2.3～2.4	4 6 2	1 1 1	5	0	43	40	○
東関東自動車道	千葉市稲毛区宮野木町785-8	1	H20.4.14～4.15	6	3	16	8	49.3	47.7	○
県道14号(千葉茂原線)	千葉市緑区古市場町	1	H21.1.20～1.21	4	1	3.1	0	44	41	○
県道20号(千葉大網線)	千葉市中央区仁戸名町	1	H21.2.17～2.18	2	1	2.3	0	52	48	○
県道20号(千葉大網線)	千葉市中央区仁戸名町35～19	1	H20.9.19～9.20	2	1	2.8	0.3	46.1	41.2	○
県道66号(浜野四街道長沼線)	千葉市緑区おゆみ野2丁目34～41	1	H21.3.12～3.13	2	1	3.8	0.75	51.3	42.6	○
県道69号(長沼船橋線)	千葉市花見川区横橋町178-1	1	H20.10.6～10.7	2	1	2	1	55.2	52.8	○
県道69号(長沼船橋線)	千葉市花見川区横橋町183	1	H20.10.6～10.7	2	1	2	1	54.6	53.3	○
県道69号(長沼船橋線)	千葉市花見川区横橋町	1	H21.2.5～2.6	2	1	1.7	0	55	54	○
県道69号(長沼船橋線)	千葉市花見川区横橋町	1	H20.4.22～4.23	2	1	2.2	0.2	56.7	54.7	○
県道69号(長沼船橋線)	千葉市花見川区横橋町	1	H20.4.22～4.23	2	1	2.8	1	52.5	51	○
県道69号(長沼船橋線)	千葉市花見川区横橋町	1	H20.4.24～4.25	2	1	2.3	0.8	55.2	53.2	○
県道69号(長沼船橋線)	千葉市花見川区横橋町	1	H20.4.24～4.25	2	1	1.6	0.2	56.9	55.7	○
県道72号(六川天戸線)	千葉市花見川区畑町	1	H21.2.5～2.6	2	1	1.5	0	50	43	○
市道中央赤井町線	千葉市中央区末広3丁目	1	H21.1.27～1.28	4	1	3.8	0	40	35	○
市道新港六川線	千葉市美浜区新港	2	H21.2.3～2.4	4	1	4.1	0	49	46	○
市道千葉臨海線	千葉市美浜区高浜3丁目	1	H21.2.3～2.4	4	1	31.5	0	47	45	○
市道稲丘町23号線	千葉市稲毛区稲丘町30-1	1	H20.4.9～4.10	2	1	4.5	0.2	49.2	42.2	○
市道稲毛東40号線	千葉市稲毛区稲毛東3丁目8～18	1	H20.4.14～4.15	2	1	3.8	0.3	50.6	42.6	○
市道稲毛東40号線	千葉市稲毛区稲毛東3丁目8-22	1	H20.4.14～4.15	2	1	3.8	0.2	52.9	44.3	○
市道三角町線	千葉市花見川区千種町	1	H20.5.30～5.31	2	1	2.2	0.2	48.5	39.2	○
市道三角町線	千葉市花見川区千種町	1	H20.7.25～7.26	2	1	2.2	0.15	45.9	37.8	○
市道殿台町21号線	千葉市稲毛区荻台町381-28	1	H20.6.19～6.20	2	1	0.7	0.2	43.8	30.3	○
市道幕張町・弁天町線	千葉市稲毛区黒砂台3丁目9～23	1	H20.7.29～7.30	2	1	2.7	0.5	47.3	41	○
市道作草部2号線	千葉市稲毛区天台4丁目6～14	1	H20.8.26～8.27	2	1	3	1	45.1	36.6	○
市道小深町23号線	千葉市稲毛区小深町	1	H20.8.26～8.27	2	1	2	0.3	48.6	39.1	○
市道土気町大高町線	千葉市緑区あすみが丘3丁目5番4号	1	H20.10.15～10.16	2	1	34	30	35.9	28.3	○
市道黒砂31号線	千葉市稲毛区黒砂2丁目1～9	1	H21.3.12～3.13	2	1	0.8	0.3	47.4	38.5	○
市道黒砂43号線	千葉市稲毛区黒砂1丁目15～8	1	H21.3.12～3.13	1	1	0.5	0	44.8	32.6	○
市道黒砂43号線	千葉市稲毛区黒砂2丁目8～3	1	H21.3.12～3.13	1	1	1	0.5	40.3	28.9	○
市道長沼原町4号線	千葉市稲毛区長沼原町783～6	2	H21.2.26～2.27	2	1	4.3	0.8	45.5	40.1	○
市道黒砂31号線	千葉市稲毛区稲丘町28～7	1	H21.3.3～3.4	2	1	2	0.3	50.9	41.9	○
畑町96号線	千葉市花見川区浪花町	1	H20.4.23～4.24	3	1	2.8	0.2	45.9	39.2	○
轟町98号線	千葉市稲毛区4～8-3	2	H20.9.17～9.18	2	1	4.3	0.6	41.6	37.8	○
県道1号(市川松戸線)	市川市国府台2丁目	1	H21.1.20～1.20	2	1	5	3.4	58.5	56.2	○
県道6号(市川浦安線)	市川市末広1丁目	1	H21.2.3～2.5	4	1	4.9	2.3	45.5	39.9	○
国道14号	船橋市宮本2-15-5	2	H20.7.8～7.9	2	1	2.1	0	26	25	○
国道16号	船橋市小室町地先	1	H20.5.14～5.15	4	1	9.5	0	53	53	○
国道296号	船橋市滝台1-1-20	1	H21.1.6～1.7	2	1	2.4	0	44	43	○
国道296号	船橋市東船橋5-7	1	H20.11.12～11.13	4	1	10	0	48	47	○
国道357号 東関東自動車道	船橋市日の出1-16	2	H20.8.5～8.6	4 6	1 2	4.9	0	47	45	○
県道8号(船橋我孫子線)	船橋市金杉町833-1	1	H21.2.17～2.18	2	1	1.5	0	42	41	○
県道59号(市川印西線)	船橋市藤原1-4	1	H20.10.7～10.8	2	1	1.6	0	54	53	○
県道180号(松戸原木線)	船橋市古作2-1	1	H20.6.10～6.11	2	1	3.5	0	54	53	○
国道16号	木更津市請西1-5-14	1	H21.2.23～2.27	4	1	3.3	0	52	45	○
国道127号	木更津市桜井331	1	H21.2.13, H21.2.16～2.19	5	1	2.6	0	48	39	○
国道410号	木更津市茅野239-7	1	H21.2.2～2.6, H21.2.9	2	1	0.9	0	42	33	○
市道133号	木更津市畑沢1053-12	1	H21.1.23, H21.1.26～1.29	2	1	1.6	0	30	30	○
国道6号	松戸市松戸	1	H20.12.16～12.17	4	1	3.3	0.3	52.8	51.4	○
国道6号	松戸市上本郷	2	H20.12.9～12.10	4	1	2.0	0	49.3	47.8	○
国道6号	松戸市二ツ木	1	H21.1.13～1.14	4	1	2.3	0.3	49.9	50.0	○
県道1号(市川松戸線)	松戸市上矢切	1	H20.12.18～12.19	2	1	3.5	0	53.5	48.4	○
国道51号	成田市花崎町760	1	H20.11.26～11.28	4	1	5.9	0	42	39	○
国道408号	成田市土屋726	1	H20.11.26～11.28	4	1	3.9	0	40	37	○
県道62号(成田松尾線)	成田市本三里塚153-1	1	H20.11.26～11.28	2	1	4.2	0	52	44	○
市道郷部線	成田市中台5-2	1	H20.11.26～11.28	4	1	5.3	0	39	35	○
国道296号	佐倉市井野町60番地	2	H21.2.10～2.11	2	1	2.3	0	47.3	43.2	○
国道296号	佐倉市白銀2丁目	1	H21.2.10～2.11	2	1	5.8	0	38.7	30.9	○
市道1-7号	佐倉市新臼井田25番地15	1	H21.2.10～2.11	2	1	3.3	0	31.7	27.4	○

道 路 名	測 定 場 所	区域の 区分	測定年月日	車線 数	道路 構造 ※	測定位置 (m)		振動レベル 80%レンジの上端値		要請限度 判定
						車道端 からの 距離	道路敷地 境界から の距離	昼間	夜間	
国道14号	習志野市谷津2-20	1	H20.12.2	2	1	1	0	44.7	41.8	○
国道296号	習志野市谷津5-36	1	H21.2.10	4	1	7.5	0	49	47.2	○
京葉道路	習志野市袖ヶ浦6-1	1	H21.2.17	4	3	2	0	45.6	42.5	○
県道69号(長沼船橋線)	習志野市大久保4-5-20	1	H21.2.3	2	1	1	0	45.2	40.2	○
都計3.3.2	習志野市秋津4-20	1	H20.11.18	4	1	3.5	0	41.8	38.1	○
都計3.4.12	習志野市東習志野6-18	2	H21.2.17	2	1	4	0	44.4	41.8	○
国道6号	柏市柏344-1	1	H21.120～1.22	4	1	7.7	5.7	56	54	○
国道16号	柏市柏1367	1	H21.120～1.22	4	1	4.5	2	55	54	○
国道16号	市原市八幡海岸通17-2	2	H20.11.18～11.21	4	1	12.4	2.5	52.3	49.4	○
国道297号	市原市藤井1-168	1	H20.10.28～10.31	2	1	1.5	1	48.3	41.0	○
国道297号	市原市五所96-1	2	H20.10.7～10.10	4	1	6.4	0.4	44.8	36.6	○
県道24号(千葉鴨川線)	市原市迎田129	2	H20.9.30～10.3	4	1	4	1.5	41.5	36.7	○
国道6号線	流山市向小金1-301	1	H21.1.13～1.14	4	1	2	0	60	58	○
県道5号(松戸野田線)	流山市流山2丁目312	2	H21.1.13～1.14	2	1	3	0	45	44	○
県道5号(松戸野田線)	流山市三輪野山3丁目1-8	1	H21.1.13～1.14	4	1	3.6	0	46	38	○
県道5号(松戸野田線)	流山市東深井31-4	1	H21.1.13～1.14	2	1	1.4	0	44	37	○
県道280号(白井流山線)	流山市大字流山965-4	1	H21.1.13～1.14	2	1	3.5	0	46	42	○
市道102号線	流山市西初石4-1411-2	1	H21.1.13～1.14	2	1	3.5	0	46	35	○
国道16号線	八千代市島田台887-7	2	H20.11.10～11.11	4	1	2.75	0	53	57	○
国道296号線	八千代市大和田785	2	H20.11.17～11.18	2	1	0	0	49	45	○
県道262号(幕張八千代線)	八千代市八千代台西8-13-6	1	H20.12.15～12.16	2	1	2.3	0	55	52	○
国道6号	我孫子市並木6丁目13-8	1	H20.9.11～9.17	4	1	6.2	6.2	47.1	46.4	○
国道356号	我孫子市高野山346-5	1	H20.6.5～6.11	2	1	2.6	0.2	53.6	45.9	○
県道8号(船橋我孫子線)	我孫子市泉17-33	1	H20.7.9～7.15	4	1	5.2	1.1	41.6	38.4	○
市道00-022号 (ふれあい道路)	我孫子市若松139-3	1	H20.9.2～9.8	2	1	4.9	1.6	41.6	35.2	○
県道8号船橋我孫子線 (県道船取線)	鎌ヶ谷市中佐津間2-11-2	1	H20.5.21～5.22	2	1	2.8	0.8	58.2	57.9	○
県道92号(君津鴨川線)	君津市内箕輪1-1地先	1	H20.5.20～5.26	2	1	4	0	51.0	39.0	○
県道160号(加茂木更津線)	君津市末吉437地先	1	H20.5.28～6.3	2	1	3	0	53.0	36.0	○
県道164号(萩作君津線)	君津市三直587地先	1	H20.5.20～5.26	2	1	2	0	48.0	40.0	○
国道16号	富津市大堀79	2	H20.12.5	2	1	1	1	37.5	29.6	○
国道127号	富津市佐貫156付近	-	H21.2.20	2	1	1	1	43.7	-	-
国道127号	富津市金谷2096付近	-	H20.11.20	2	1	1	1	51.2	34.7	-
県道158号(君津青堀線)	富津市西川1,567	-	H21.3.5	2	1	1	1	32.7	22.0	-
国道357号線 首都高速湾岸線	浦安市東野1-8	1	H20.12.5～12.7	4 6	1 2	4.9	0	53	51	○
国道357号線 首都高速湾岸線	浦安市弁天4-21	1	H20.12.5～12.7	4 6	1 2	7.8	0	46	44	○
県道6号(市川浦安線)	浦安市北栄2-15	1	H20.12.5～12.7	4	1	3	0	43	39	○
県道242号(浦安停車場線)	浦安市北栄3-27	1	H20.12.5～12.7	4	1	5.3	0	44	39	○
県道276号(西浦安停車場線)	浦安市美浜1-8	2	H20.12.5～12.7	6	1	9.5	0	42	37	○
市道2号線	浦安市富士見1-10	1	H20.12.5～12.7	4	1	6.2	0	38	31	○
市道5号線	浦安市今川4-12	1	H20.12.5～12.7	4	1	4.0	0	50	45	○
市道6号線	浦安市舞浜2-46	1	H20.12.5～12.7	6	1	4.0	0	44	42	○
市道6号線	浦安市舞浜3-19	1	H20.12.5～12.7	6	1	3.6	0	42	40	○
市道9号線	浦安市日の出4-1	2	H20.12.5～12.7	4	1	11.6	0	42	35	○
国道16号	袖ヶ浦市神納1146-1	1	H20.11.19	4	1	3	0.9	54	46	○
国道409号	袖ヶ浦市横田2661	2	H20.10.29	2	1	1	0.5	45	34	○
県道24号(千葉鴨川線)	袖ヶ浦市野里1503	-	H20.10.16	2	1	1.5	0.6	52	41	-
県道87号(袖ヶ浦中島木更津線)	袖ヶ浦市坂戸市場1334	1	H20.11.5	2	1	1	0.2	37	30	○
県道4号(千葉龍ヶ崎線)	印西市高花地内	1	H20.11.20～11.21	2	1	3.4	0	45.2	39	○
国道126号	匝瑳市八日市場ハ793-2	1	H21.3.26～3.27	2	1	2.8	0	34.1	27.1	○

(備考) ※ 道路構造コード 1: 平面 2: 高架 3: 盛土

ク 航空機騒音に係る環境基準と地域類型の指定状況

(ア) 環境基準

48年12月27日 環告154
改正5年10月28日 環告91
改正12年12月14日 環告78

地域の種類	基準値 (単位 WECPNL)
I	70 以下
II	75 以下

(イ) 地域類型指定

53年8月29日千葉県告示第695号
改正3年11月29日千葉県告示第1017号
改正8年4月1日千葉県告示第441号
改正13年5月11日千葉県告示第592号

飛行場名	環境基準をあてはめる市町村	地域類型のあてはめ
成田国際空港	成田市、富里市、栄町、下総町、大栄町、多古町、光町、成東町、山武町、蓮沼村、松尾町、横芝町、芝山町	I 類型：①都市計画法に基づく用途地域のうち、第1種低層住居専用地域、第2種低層住居専用地域、第1種中高層住居専用地域、第2種中高層住居専用地域、第1種住居地域、第2種住居地域及び準住居地域。②都市計画法に基づく用途地域の定めのない地域（工業団地を除く）
東京国際空港(羽田)及び木更津飛行場	木更津市、君津市	
下総飛行場	船橋市、鎌ヶ谷市、沼南町、及び白井市の一部	II 類型：①都市計画法に基づく用途地域のうち、近隣商業地域、商業地域、準工業地域及び工業地域。②都市計画法に基づく用途地域の定めのない地域のうち工業団地。

ケ 成田国際空港周辺航空機騒音

(ア) 成田国際空港周辺航空機騒音測定結果 (空港北側)

連番	局No	所在地	測定局名	環境基準の類型	WECPNL		騒音レベルdB(A)			測定機数 年平均 機数/日	WECPNL 19年度 年平均	騒音 区 域	管理者
					年平均	達成状況	日最大	年平均	最大				
1	14	成田市	猿山	I 類型	59.0	○	65.1	66.1	82.0	56	59.3	無指定	成田市
2	16	栄町	矢口	I 類型	63.3	○	69.8	66.4	80.3	123	64.3	無指定	千葉県
3	17	成田市	竜台	I 類型	66.6	○	73.5	69.4	82.2	142	67.4	無指定	成田市
4	18	成田市	滑川	I 類型	66.3	○	70.1	68.9	82.6	147	66.6	第1種	千葉県
5	19	成田市	新川	I 類型	68.4	○	72.4	69.6	82.3	212	69.1	無指定	千葉県
6	20	成田市	北羽鳥	I 類型	70.6	×	76.3	72.7	85.9	164	72.0	無指定	成田市
7	21	成田市	西大須賀	I 類型	69.4	○	74.5	71.7	88.3	190	69.8	第1種	NAA
8	22	成田市	北羽鳥北部	I 類型	68.3	○	73.6	70.8	84.7	148	69.4	無指定	成田市
9	23	成田市	四谷	I 類型	68.5	○	73.8	69.7	86.8	213	68.8	第1種	千葉県
10	24	成田市	高倉	I 類型	73.0	×	78.2	74.2	93.9	212	72.9	第1種	千葉県
11	25	成田市	水掛	I 類型	68.1	○	72.6	69.4	81.8	202	68.7	無指定	成田市
12	26	成田市	磯部	I 類型	70.2	×	74.5	71.8	84.5	194	72.1	第1種	成田市
13	27	成田市	内宿	I 類型	65.3	○	70.4	68.0	81.3	144	65.7	第1種	NAA
14	28	成田市	幡谷	I 類型	68.5	○	72.8	70.3	82.5	183	68.9	無指定	成田市
15	29	成田市	長沼	I 類型	69.9	○	75.9	71.9	86.0	167	71.2	無指定	成田市
16	30	成田市	久住	I 類型	68.5	○	72.6	69.4	82.7	227	69.1	無指定	NAA
17	31	成田市	荒海	I 類型	75.7	×	79.8	77.4	92.3	188	76.7	第1種	NAA
18	32	成田市	土室 (NAA)	I 類型	68.0	○	73.4	70.3	85.2	160	68.3	無指定	NAA
19	33	成田市	飯岡	I 類型	72.5	×	76.2	73.8	88.1	208	73.4	第1種	NAA
20	34	成田市	土室 (千葉県)	I 類型	75.5	×	81.0	77.3	98.2	191	75.7	第1種	千葉県
21	35	成田市	大生	I 類型	73.1	×	76.9	74.4	87.7	207	73.9	第1種	成田市
22	36	成田市	芦田 (NAA)	I 類型	70.3	×	75.9	72.1	86.1	178	71.2	無指定	NAA
23	37	成田市	成毛	I 類型	69.5	○	74.8	72.0	86.3	154	70.0	無指定	成田市
24	38	成田市	芦田 (成田市)	I 類型	76.9	×	81.0	78.5	94.8	187	78.1	第1種	成田市
25	39	成田市	大室 (成田市)	I 類型	70.4	×	75.8	73.1	89.6	147	70.5	無指定	成田市
26	40	成田市	大室 (NAA)	I 類型	73.1	×	78.8	74.0	90.3	221	73.4	第1種	NAA
27	41	成田市	1 6 L	I 類型	—※	—※	90.9	86.6	107.6	220	87.4	第3種	NAA
28	42	成田市	中郷	I 類型	71.0	×	77.6	73.1	88.9	164	72.1	第1種	NAA
29	43	成田市	押畑	I 類型	63.2	○	69.2	67.0	82.0	107	64.1	無指定	千葉県
30	44	成田市	西和泉	I 類型	79.1	×	83.6	81.0	99.1	177	80.0	第2種	千葉県
31	45	成田市	野毛平工業団地	適用除外	72.6		77.2	74.6	88.8	175	73.4	第1種	成田市
32	46	成田市	赤荻	I 類型	72.5	×	78.4	74.6	91.1	166	73.5	第1種	成田市
33	47	成田市	下金山	I 類型	65.7	○	71.6	70.3	84.4	89	66.8	無指定	成田市
34	48	成田市	野毛平	I 類型	74.1	×	80.3	76.6	96.0	147	75.2	第1種	成田市
35	49	成田市	新田 (NAA)	I 類型	67.8	○	73.7	68.6	89.7	205	68.9	第1種	NAA
36	50	成田市	新田 (成田市)	I 類型	70.9	×	75.7	71.5	89.6	204	71.7	第1種	成田市
37	51	成田市	堀之内	I 類型	71.6	×	76.3	72.1	88.6	236	72.3	第1種	成田市
38	52	成田市	馬場	I 類型	68.8	○	76.2	73.0	89.6	100	70.2	無指定	成田市
39	53	成田市	1 6 R	適用除外	90.7		94.8	92.0	107.0	194	91.9	無指定	NAA

(イ) 成田国際空港周辺航空機騒音測定結果 (空港南側)

連番	局No	所在地	測定局名	環境基準の類型	WECPNL		騒音レベルdB(A)			測定機数 年平均 機数/日	WECPNL 19年度 年平均	騒音 区 域	管理者
					年平均	達成状況	日最大	年平均	最大				
40	54	多古町	一鉄田	I 類型	68.6	○	74.6	71.1	88.1	133	69.3	第1種	NAA
41	55	成田市	3 4 R	適用除外	79.3		84.0	82.1	101.1	127	79.5	無指定	NAA
42	56	成田市	遠山	I 類型	73.0	×	79.9	74.2	89.4	189	73.6	第1種	成田市
43	57	芝山町	梅ノ木	I 類型	66.3	○	71.4	68.1	83.4	150	66.8	第1種	千葉県
44	58	成田市	本三里塚	I 類型	76.6	×	84.3	76.9	93.3	232	77.3	第1種	成田市
45	59	富里市	大和	I 類型	61.4	○	69.8	66.0	84.3	68	62.3	無指定	千葉県
46	60	芝山町	菱田東	I 類型	67.6	○	71.9	69.6	83.3	163	68.0	第1種	NAA
47	61	多古町	間倉	I 類型	61.7	○	67.5	66.1	78.9	97	62.5	無指定	多古町
48	62	芝山町	菱田	I 類型	70.4	×	73.5	71.1	90.2	211	71.0	第1種	芝山町
49	63	成田市	御料牧場記念館	I 類型	70.3	×	76.8	71.2	87.0	191	71.2	無指定	成田市
50	64	成田市	三里塚	I 類型	86.6	×	90.6	85.5	98.7	317	87.0	第2種	NAA
51	65	芝山町	大里	I 類型	69.9	○	74.5	70.4	85.0	222	70.7	無指定	芝山町

連番	局No	所在地	測定局名	環境基準の類型	WECPNL		騒音レベルdB(A)			測定機数 年平均 機数/日	WECPNL 19年度 年平均	騒音 区 域	管理者
					年平均	達成状況	日最大	年平均	最大				
52	66	芝山町	加茂	I 類型	69.1	○	74.7	71.9	92.1	139	69.2	第1種	千葉県
53	67	成田市	本城	I 類型	70.9	×	77.4	71.8	87.5	186	71.3	無指定	成田市
54	68	芝山町	3 4 L	適用除外	91.8		95.4	93.0	108.5	186	92.8	無指定	NAA
55	69	多古町	喜多	I 類型	63.0	○	66.9	65.8	79.7	142	63.3	無指定	NAA
56	70	芝山町	芝山東	I 類型	68.0	○	72.9	69.1	81.8	196	68.9	無指定	NAA
57	71	芝山町	谷	I 類型	76.3	×	81.8	77.4	94.9	197	76.9	第1種	芝山町
58	72	成田市	南三里塚	I 類型	73.8	×	78.3	74.4	90.9	207	74.7	第1種	成田市
59	73	芝山町	大台	適用除外	82.4		85.8	83.9	98.7	176	83.2	第3種	千葉県
60	74	芝山町	上吹入	I 類型	69.3	○	74.5	69.7	84.9	234	69.9	無指定	芝山町
61	75	多古町	千田	I 類型	68.8	○	72.6	70.5	86.7	172	68.9	第1種	NAA
62	76	多古町	船越	I 類型	63.6	○	68.1	66.2	80.0	140	63.9	無指定	千葉県
63	77	芝山町	高田西	I 類型	61.5	○	67.9	67.8	87.5	54	62.4	無指定	芝山町
64	78	芝山町	竜ヶ塚	I 類型	73.6	×	78.2	74.7	90.6	199	74.5	第1種	千葉県
65	79	多古町	牛尾	I 類型	67.1	○	70.8	69.2	85.1	154	67.3	無指定	NAA
66	80	芝山町	小池	I 類型	77.5	×	80.8	79.0	92.3	176	78.4	第1種	千葉県
67	81	芝山町	芝山	I 類型	67.6	○	72.3	69.4	81.8	157	68.4	第1種	NAA
68	82	芝山町	芝山町役場	I 類型	70.4	×	75.3	72.1	86.3	161	71.3	第1種	芝山町
69	83	芝山町	芝山集会場	I 類型	76.5	×	79.6	78.1	91.2	170	77.1	第1種	芝山町
70	84	横芝光町	牛熊	I 類型	68.3	○	72.9	68.7	85.8	235	69.3	無指定	千葉県
71	85	横芝光町	中台（千葉県）	I 類型	75.7	×	79.5	77.3	89.3	169	76.0	第1種	千葉県
72	86	横芝光町	中台（NAA）	I 類型	70.9	×	75.7	72.4	86.7	175	71.9	第1種	NAA
73	87	横芝光町	中台（横芝光町）	I 類型	76.3	×	79.8	77.9	89.7	171	77.1	第1種	横芝光町
74	88	横芝光町	宝米	I 類型	64.1	○	67.6	67.7	81.5	116	65.0	無指定	千葉県
75	89	横芝光町	大総	I 類型	67.5	○	71.9	67.9	83.4	224	68.1	無指定	NAA
76	90	山武市	山室	I 類型	66.8	○	71.6	68.3	80.5	171	67.6	無指定	NAA
77	91	横芝光町	長倉	I 類型	70.5	×	74.7	70.7	84.7	232	71.3	無指定	千葉県
78	92	芝山町	牧野西	I 類型	63.1	○	67.8	68.2	84.2	71	63.8	無指定	芝山町
79	93	山武市	八田	I 類型	73.5	×	77.1	74.0	87.2	210	74.2	第1種	千葉県
80	94	山武市	古和	I 類型	63.4	○	68.5	65.5	82.0	148	64.1	無指定	千葉県
81	95	横芝光町	横芝	I 類型	66.5	○	69.3	67.7	81.0	177	66.8	無指定	NAA
82	96	山武市	蕪木	I 類型	66.1	○	70.7	67.6	81.6	169	66.8	無指定	千葉県
83	97	芝山町	高谷	I 類型	67.7	○	71.4	68.0	84.8	239	68.1	無指定	芝山町
84	98	山武市	松尾	I 類型	69.2	○	73.7	70.9	82.4	163	70.1	無指定	NAA
85	99	山武市	松尾出張所	I 類型	68.9	○	73.1	70.7	82.5	159	69.7	無指定	山武市
86	100	横芝光町	上堺	I 類型	66.3	○	69.4	67.1	86.2	194	66.6	無指定	NAA
87	101	山武市	蓮沼	I 類型	68.9	○	72.5	69.9	84.0	193	69.7	無指定	NAA
88	102	山武市	木戸	I 類型	65.0	○	69.3	66.8	79.3	163	65.6	無指定	千葉県
89	103	山武市	上横地	I 類型	60.9	○	65.5	63.1	80.1	151	61.5	無指定	山武市
環境基準達成局数					49								
非達成局数					34								
適用除外局数（16L局を含む）					6								
計					89								
環境基準達成率（%）					59.0%								

（注） 環境基準の類型は、航空機騒音に係る環境基準の地域類型指定である千葉県告示第695号（昭和53年8月29日）（平成13年5月11日改正：千葉県告示第592号）に定めた地域の類型Ⅰ、Ⅱをいう。

環境基準Ⅰ類型 70WECPNL以下
環境基準Ⅱ類型 75WECPNL以下

環境基準達成状況の評価は年平均で行う。

※ 16L局は平成20年11月から、B滑走路の延伸に伴い、旧測定局から北へ約670m移設を行った。このため、平成20年度は年間値及び環境基準の達成状況の評価を行わない。

コ 羽田空港周辺航空機騒音

(ア) 羽田空港周辺固定測定局における騒音測定結果

No.	測定局	環境基準 類型	20 年 度						19 年 度		
			騒音発生回数		WECPNL				WECPNL		
			回数／日	日平均	日最大	70W 超日数	月間	年間	日最大	70W 超日数	年間
1	木更津市貝渚	I	0～428	230	70.2	3	63.7～68.6	67.0	70.6	5	66.6
2	木更津市大久保	I	0～432	271	68.8	0	62.2～67.1	65.5	70.6	1	65.2
3	君津市坂田	I	0～24	4	57.1	0	45.4～50.0	48.5	58.7	0	48.3
4	君津市糠田	I	0～266	116	66.5	0	58.8～63.7	62.0	68.9	0	61.9
5	浦安市高洲	—	17～228	81	63.9	0	57.5～59.5	58.6	64.4	0	59.5
6	浦安市当代島	—	0～109	4	64.5	0	31.8～52.7	47.4	63.2	0	47.1
7	木更津市畑沢*	I	0～434	274	72.1	91	64.7～70.5	68.6	72.4	126	68.6

*木更津市設置測定局

(イ) 羽田空港周辺航空機騒音測定結果（20 年度 WECPNL）



サ 下総飛行場周辺航空機騒音

(ア) 下総飛行場周辺固定局における騒音測定結果

(単位：WECPNL)

測定局	20 年 度			19 年 度		
	月間値	調査期間平均	年間値	月間値	調査期間平均	年間値
鎌ヶ谷市初富局	63.8～69.8	66.4	67.1	63.7～69.3	66.7	67.1
柏市高柳局	80.6～76.8	79.6	78.9	75.7～82.8	78.3	79.1

(注) 鎌ヶ谷市初富局：滑走路南端から約2km 柏市高柳局：滑走路北端から約1km

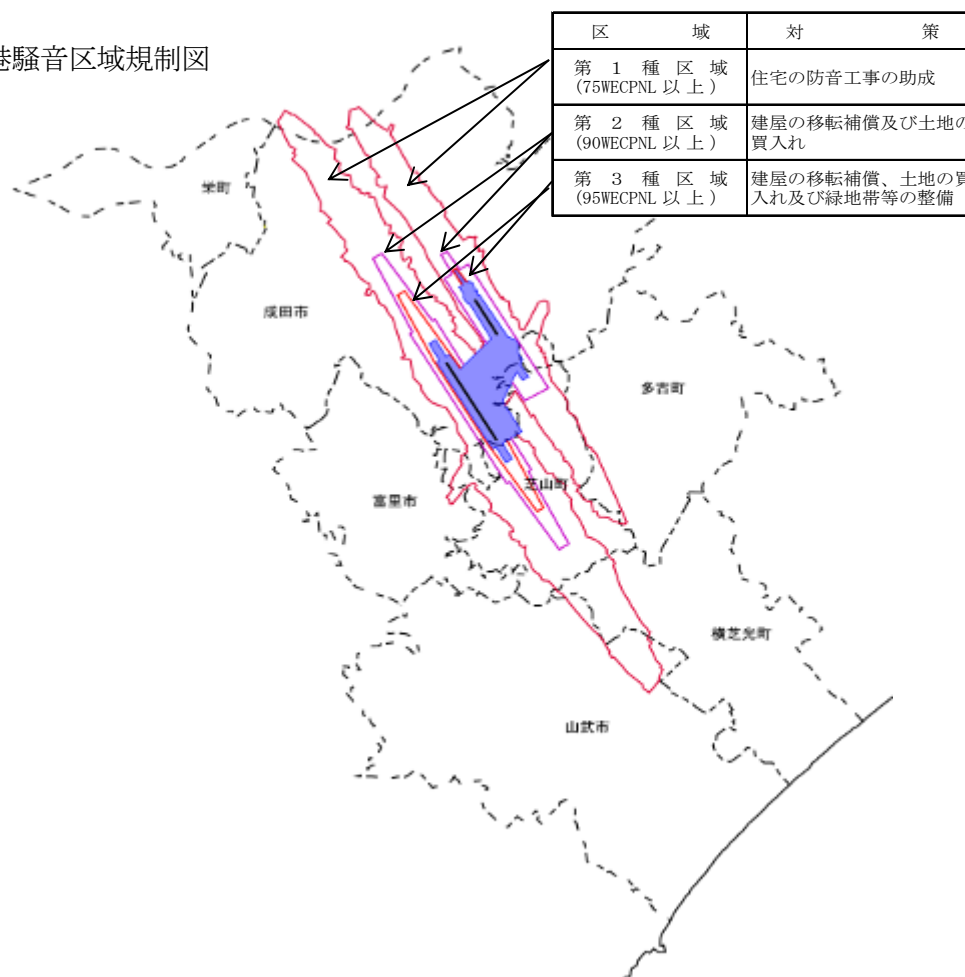
(イ) 下総飛行場周辺航空機騒音実態調査結果

調査期間：20年10月17日～10月30日

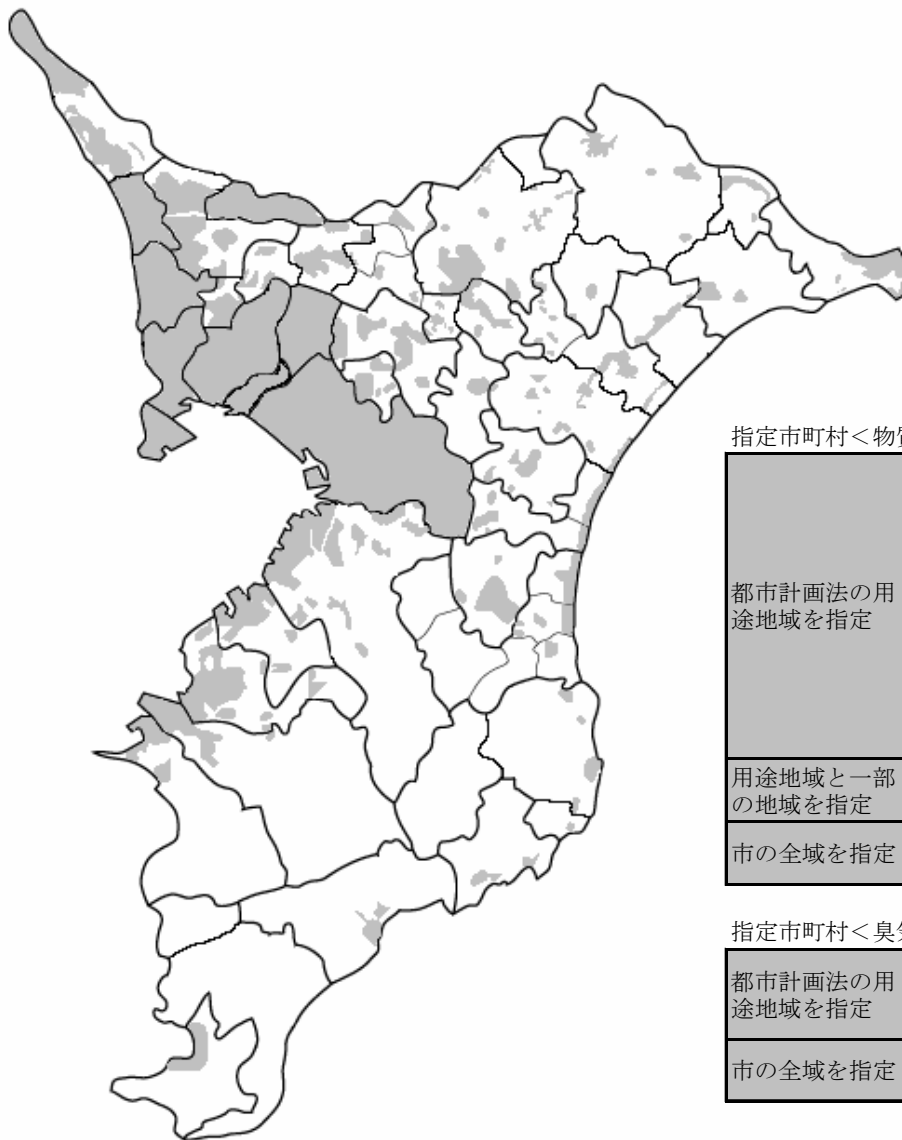
No.	調査地点(施設)名	日平均騒音発生回数	1機ごとの騒音ピークレベルの最大値(dB)	調査期間中のパワー平均(dB)	WECPNL	
					調査期間平均	年間推定値
1	鎌ヶ谷市民体育館(※)	16	103.2	94.1	79.1	78.9
2	鎌ヶ谷小学校	9	85.8	71.2	53.8	54.5
3	富士地区消防小屋	15	86.5	70.9	55.6	53.3
4	わたなべ幼稚園	16	97.1	82.3	67.4	68.1
5	咲が丘小学校	28	87.0	72.0	59.4	60.1
6	沼南公民館	16	85.4	75.3	61.1	60.4
7	沼南老人福祉センター	18	88.0	77.9	64.2	63.5
8	塚崎運動場	17	82.9	70.5	56.9	56.2
9	宮後青年館	18	85.9	75.0	61.2	60.5
10	松戸市グリーンセンター	10	84.0	71.4	54.5	53.8

※鎌ヶ谷市民体育館は20年11月4日～11月5日に追加調査を実施している。

シ 成田国際空港騒音区域規制図



ス 悪臭防止法に基づく地域指定図



指定市町村＜物質濃度規制＞

都市計画法の用途地域を指定	館山市、木更津市、茂原市、成田市、佐倉市、東金市、旭市、柏市、勝浦市、市原市（工業専用地域）、鴨川市、鎌ヶ谷市、君津市、富津市、四街道市、袖ヶ浦市、八街市、印西市、白井市、富里市、匝瑳市、香取市、山武市、いすみ市、酒々井町、印旛村、本埜村、栄町、多古町、東庄町、大網白里町、九十九里町、芝山町、横芝光町、一宮町、長生村、白子町
用途地域と一部の地域を指定	銚子市、野田市、御宿町
市の全域を指定	千葉市、市川市、船橋市、流山市

指定市町村＜臭気指数規制＞

都市計画法の用途地域を指定	市原市（工業専用地域以外）
市の全域を指定	千葉市、松戸市、習志野市、八千代市、我孫子市、浦安市

セ 特定悪臭物質の規制基準

（ア）敷地境界

物質名	規制基準 (ppm)	物質名	規制基準 (ppm)
アンモニア	1	イソバレルアルデヒド	0.003
メチルメルカプタン	0.002	イソブタノール	0.9
硫化水素	0.02	酢酸エチル	3
硫化メチル	0.01	メチルイソブチルケトン	1
二硫化メチル	0.009	トルエン	10
トリメチルアミン	0.005	スチレン	0.4
アセトアルデヒド	0.05	キシレン	1
プロピオンアルデヒド	0.05	プロピオン酸	0.03
ノルマルブチルアルデヒド	0.009	ノルマル酪酸	0.001
イソブチルアルデヒド	0.02	ノルマル吉草酸	0.0009
ノルマルバレルアルデヒド	0.009	イソ吉草酸	0.001

（イ） 排出口（流量の許容限度）

$$q = 0.108 \times H e^2 \times C m$$

q：流量（温度0℃、1気圧の状態に換算したm³/時）

He：補正された排出口高さ（m）

Cm：上記敷地境界での規制基準(ppm)

アンモニア、硫化水素、トリメチルアミン、プロピオンアルデヒド、ノルマルブチルアルデヒド、イソブチルアルデヒド、ノルマルバレルアルデヒド、イソバレルアルデヒド、イソブタノール、酢酸エチル、メチルイソブチルケトン、トルエン、キシレン、の13物質が対象。

(ウ) 排水

物質名	規制基準	規制基準濃度 (mg/ℓ)		
	排水量 (m ³ /秒)	0.001m ³ /秒以下	0.001m ³ /秒を超え 0.1m ³ /秒以下	0.1m ³ /秒を超える
メチルメルカプタン		0.03	0.007	*0.001
硫化水素		0.1	0.02	0.005
硫化メチル		0.3	0.07	0.01
二硫化メチル		0.6	0.1	0.03

- (注) 1. *メチルメルカプタンについては、当分の間 0.002mg/ℓ とします。
2. 千葉市・船橋市・柏市は独自に基準を定めています。

ソ 臭気指数規制に係る区域区分及び規制基準

区域区分		臭気指数 (敷地境界)
AA区域	特に保全を図る地域	10
A区域	住居系地域	12
B区域	工場・商店・住居混在地域	13
C区域	工業系地域	14

(注) 千葉市は独自に基準を定めています。

タ 三点比較式臭袋法による指導目標値 (臭気濃度)

地域の区分		排出口	敷地境界
地域	該当地域		
住居系地域	第1種低層住居専用地域、第2種低層住居専用地域、 第1種中高層住居専用地域、第2種中高層住居専用地域、 第1種住居地域、第2種住居地域及び準住居地域	500 程度	15 程度
工場・商店・住居 混在地域	近隣商業地域、商業地域、準工業地域、未指定地域 (工業団地を除く)	1,000 程度	20 程度
工業系地域	工業地域、工業専用地域、工業団地	2,000 程度	25 程度