



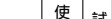
ボーリング柱状図

調査名

ボーリングNO.

事業・工事名

シートNO.

ボーリング名					調査位置					北緯				
発注機関						調査期間						東経		
調査業者名					主任技師					現場代理人	コア鑑定者	ボーリング責任者		
孔口標高	角 上 下 度		方 向		地 盤 勾 配		使用 機 種	試錐機			ハンマー落下用具			
総掘進長								エンジン			ポンプ			

[illegible]